

**CUARTO INFORME SEMESTRAL A LA ASAMBLEA  
NACIONAL SOBRE LAS ACTIVIDADES  
DESARROLLADAS EN EL BLOQUE 31**

23 Abril 2015 - 19 Octubre 2015.

## CONTENIDO

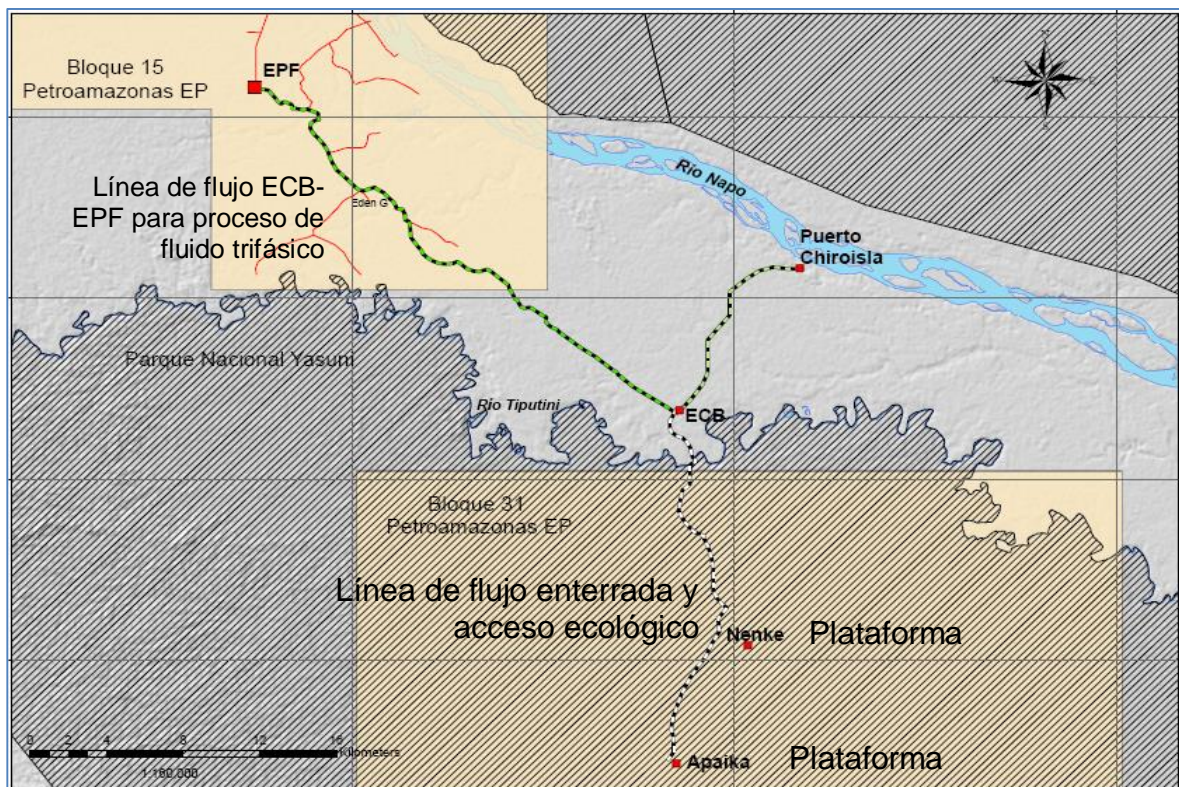
<b>3.1. BLOQUE 31 .....</b>	<b>3</b>
3.1.1. Mapa general de implantación del proyecto .....	3
3.1.2. Plataforma de Producción Nenke .....	3
3.1.3. Acceso Ecológico .....	4
3.1.4. Perforación .....	4
3.1.5. Inversiones en el periodo .....	4
<b>GLOSARIO .....</b>	<b>6</b>

### 3.1. BLOQUE 31

#### - *Actividades realizadas.*

#### 3.1.1. Mapa general de implantación del proyecto

A continuación indicamos el mapa con la implantación de las facilidades de acuerdo a la Actualización de la Licencia Ambiental aprobada por el MAE en el año 2011, a la Licencia Ambiental emitida en el año 2007 a la anterior operadora para el desarrollo del Bloque 31.



Ubicación referencial de las facilidades del Bloque 31 dentro del Parque Nacional Yasuní.

#### 3.1.2. Plataforma de Producción Nente

En el presente periodo, se realiza la instalación de las siguientes facilidades de producción definitivas: manifold de producción, skid de químicos, skid de Aire de instrumentos, cuarto de control (PCR), medidor multifásico, construcción de piscina para rípios de perforación.

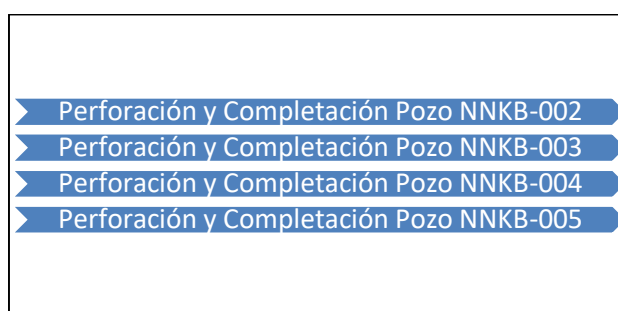
Dentro de la instalación de facilidades temporales, se inicia la ampliación del área de variadores.

### 3.1.3. Acceso Ecológico

Durante este periodo se ha realizado el monitoreo de la revegetación y mantenimiento del acceso que se construyó en periodos anteriores dentro del Parque Nacional Yasuní del Bloque 31.

### 3.1.4. Perforación

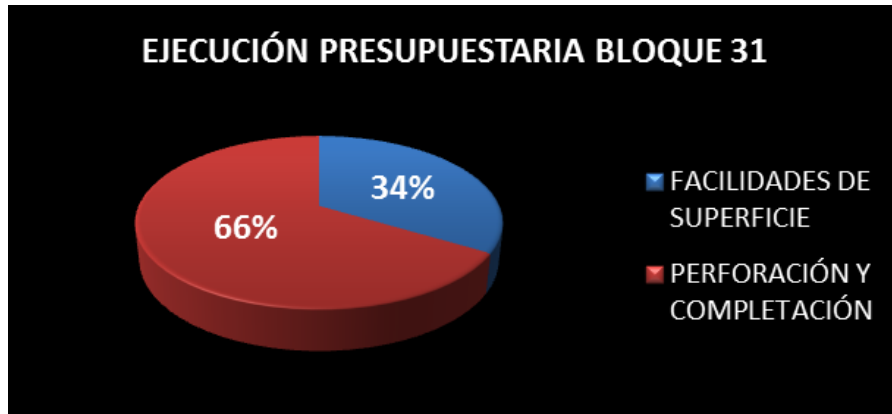
PETROAMAZONAS EP, como parte del plan de desarrollo aprobado por la SECRETARIA DE HIDROCARBUROS, en este semestre, en la plataforma de producción Nenke perforó y completó cuatro (4) pozos productores.



### 3.1.5. Inversiones en el periodo

El cuadro indicado a continuación, detalla la inversión realizada en el presente periodo para el desarrollo del Bloque 31.

DETALLE	MONTO CON IVA USD
FACILIDADES DE SUPERFICIE	\$ 8,914,309
PERFORACIÓN Y COMPLETACIÓN	\$ 17,612,715
<b>TOTAL INVERSIONES BLOQUE 31</b>	<b>\$ 26,527,024</b>



**Nota1:** Las inversiones se han considerado desde el 01 de abril hasta el 30 de septiembre de 2015, ya que el cierre de ejecución presupuestaria se realiza mensualmente y el sistema genera reportes de esta manera

## GLOSARIO

**Acceso Ecológico:** Facilidad civil que permite la circulación vehicular unidireccionalmente, el ancho del acceso es de 4 metros y la construcción comparte el mismo derecho de vía de la línea de flujo, cable de potencia y fibra óptica.

**Carretera:** Facilidad civil que permite la circulación vehicular en varios carriles y bidireccionalmente, la capa de rodadura de una carretera está constituida de una estructura de hormigón o asfalto y tiene un ancho que supera los 14 metros.

**DDV:** Derecho de vía – Franja de terreno de dimensiones específicas, en que se ha instalado un ducto y/o vía de acceso.

**ECB:** Estación Central de Bombeo, Bloque 31 (fuera del Parque Nacional Yasuní).

**EPF:** Central de Procesos Edén Yuturi, Bloque 12 (fuera del Parque Nacional Yasuní).

**PNY:** Parque Nacional Yasuní.

**Ripios de Perforación:** Fragmentos de roca que son cortados por la barrena de un taladro de perforación de pozos, bien sea pozos de agua o pozos de exploración y producción de hidrocarburos.