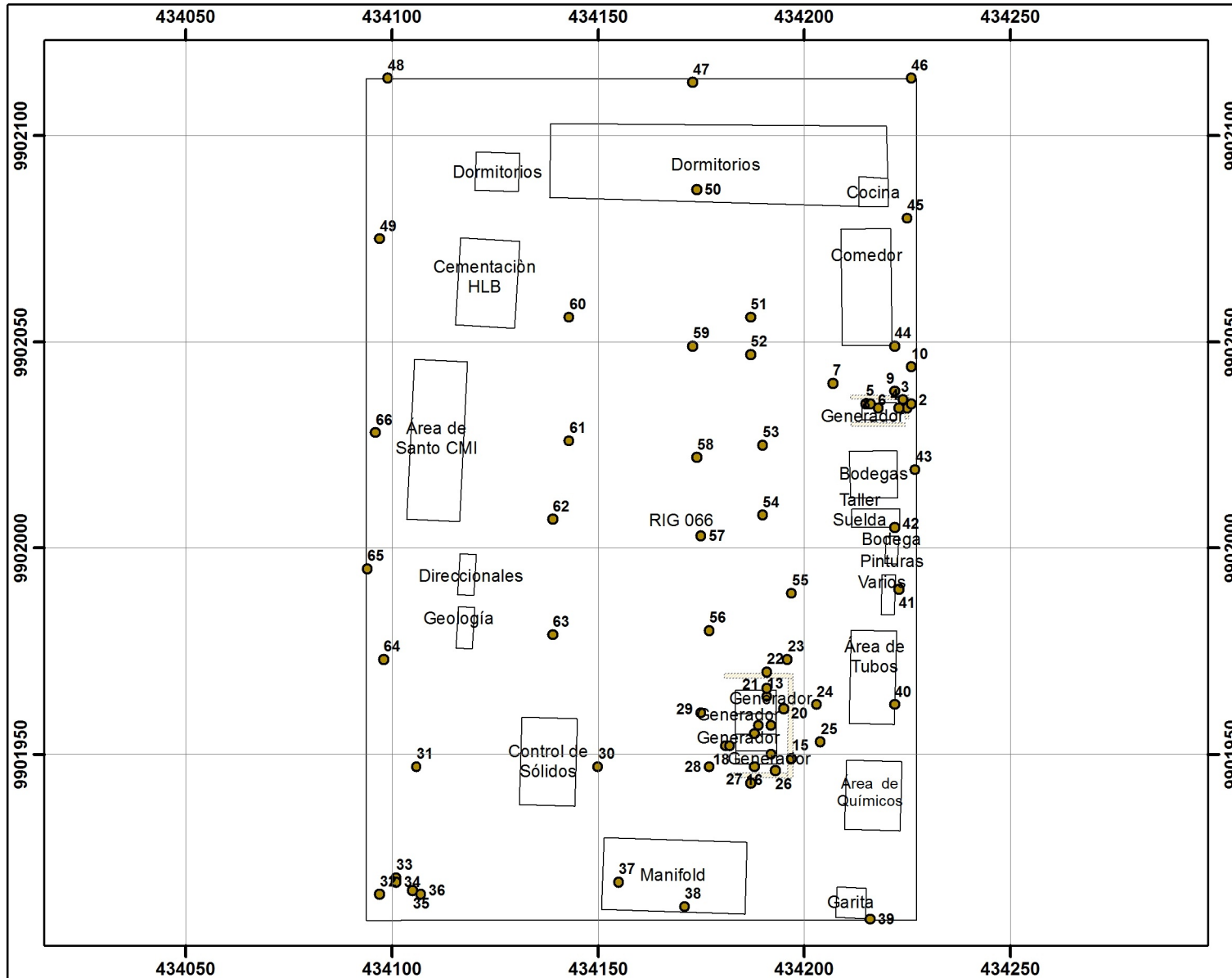


MAPA DE PUNTOS DE MUESTREO ISÓFONAS CCDC-066 TAMBOCOCHA A

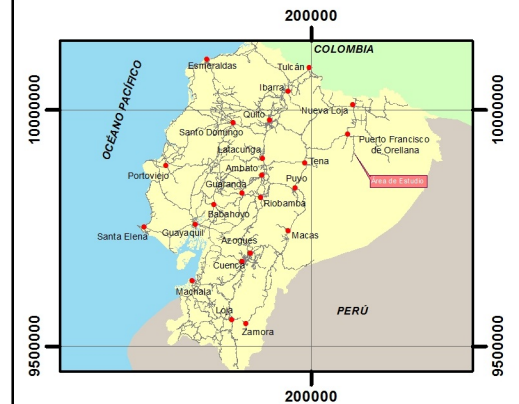


LEYENDA TEMÁTICA

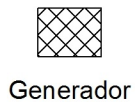
Leyenda

- Puntos de Muestreo
- Infraestructura

UBICACIÓN DENTRO DEL TERRITORIO ECUATORIANO




SIMBOLOGÍA CONVENCIONAL



Generador

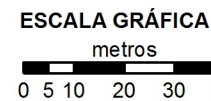


Pantalla Acústica



MAPA DE ISÓFONAS RIG CCDC-066 TAMBOCOCHA A

Fecha: Mayo, 2018.



ESCALA DE IMPRESIÓN:

1:1.500

NÚMERO:

01

ARCHIVO:

C:\APE-2018-01

FUENTES:

ABRUS Ingeniería y Medio Ambiente

ESPECIFICACIONES TÉCNICAS

UTM Zona 18 S
 Elipsoide: WGS 84
 Datum Horizontal: World Geodetic System, WGS84
 Datum Vertical: Nivel Medio del Mar