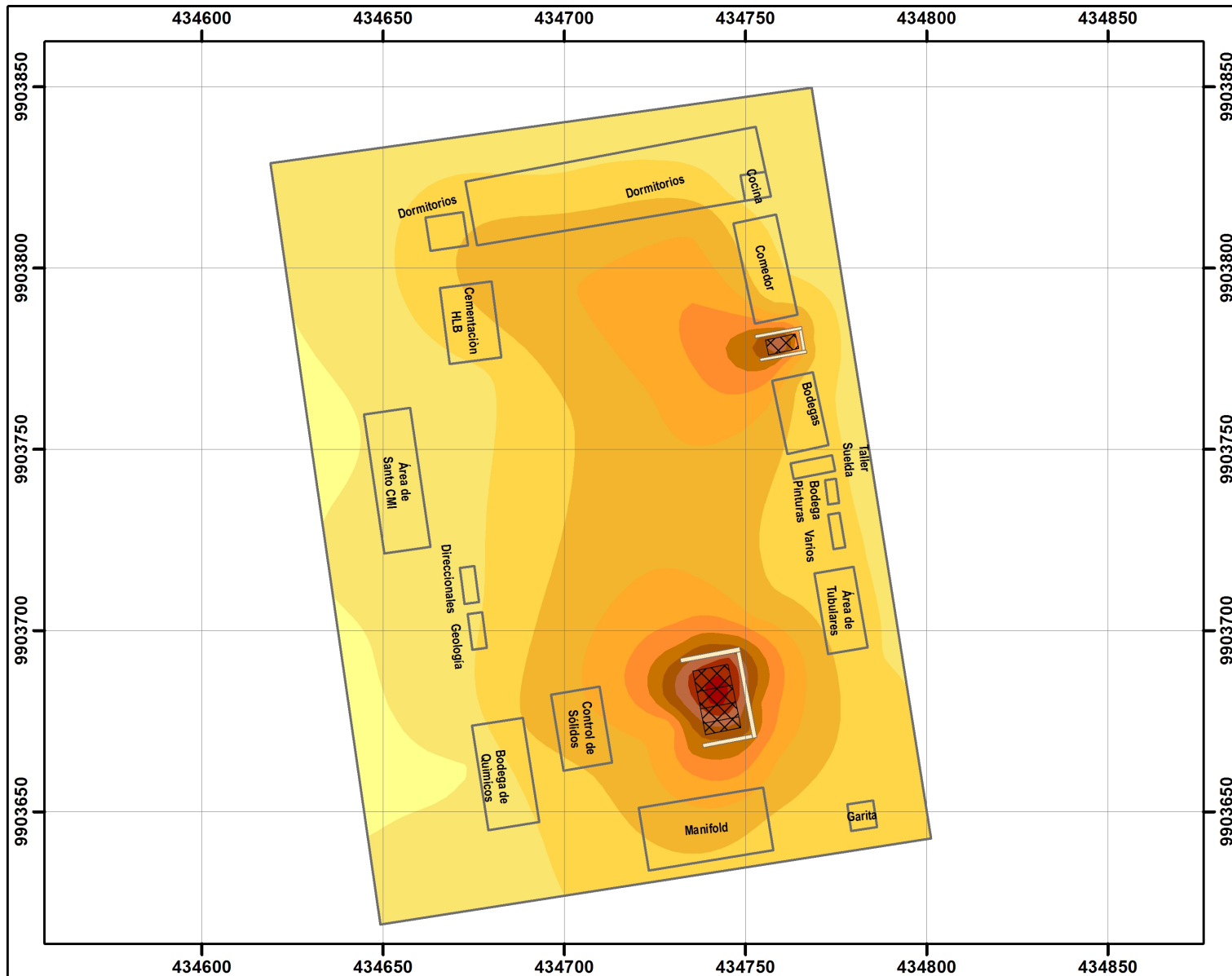
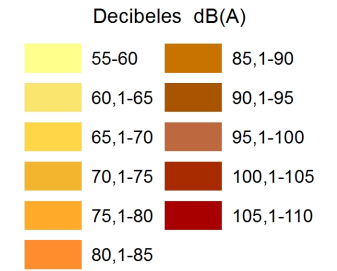


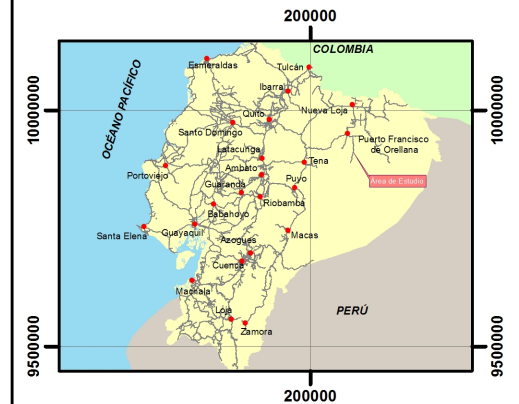
MAPA DE ISÓFONAS CCDC-036 TAMBOCOCHA D



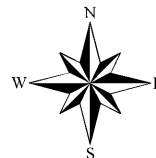
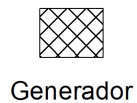
LEYENDA TEMÁTICA



UBICACIÓN DENTRO DEL TERRITORIO ECUATORIANO

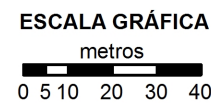


SIMBOLOGÍA CONVENCIONAL



MAPA DE ISOFONAS RIG CCDC-036 TAMBOCOCHA D

Fecha: Enero, 2018.



ESCALA DE IMPRESIÓN:

1:1.700

NÚMERO:

01

ARCHIVO:

C:\APE-2018-01

FUENTES:

ABRUS Ingeniería y Medio Ambiente

ESPECIFICACIONES TÉCNICAS

UTM Zona 18 S
Elipsoide: WGS 84
Datum Horizontal: World Geodetic System, WGS84
Datum Vertical: Nivel Medio del Mar