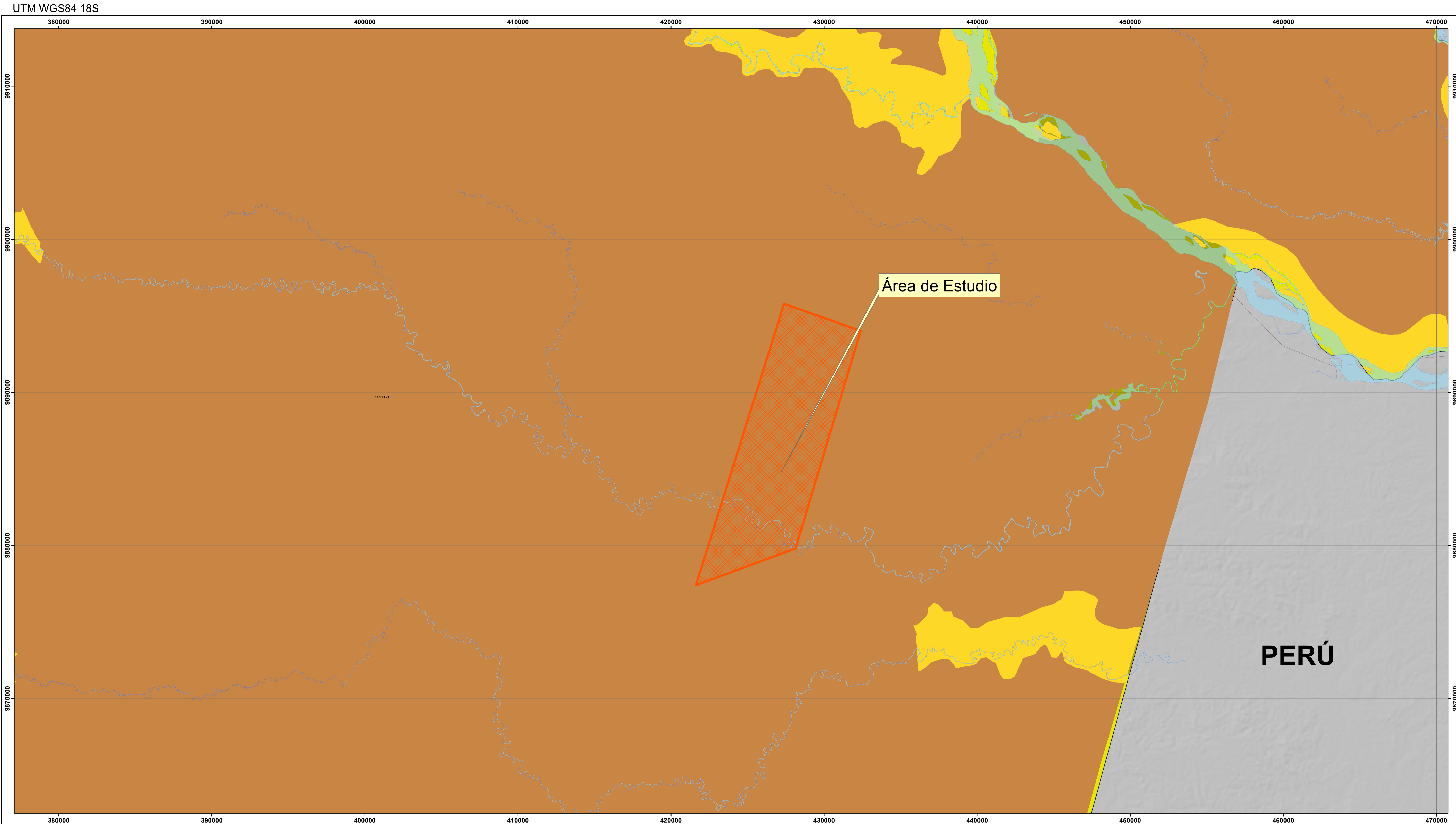
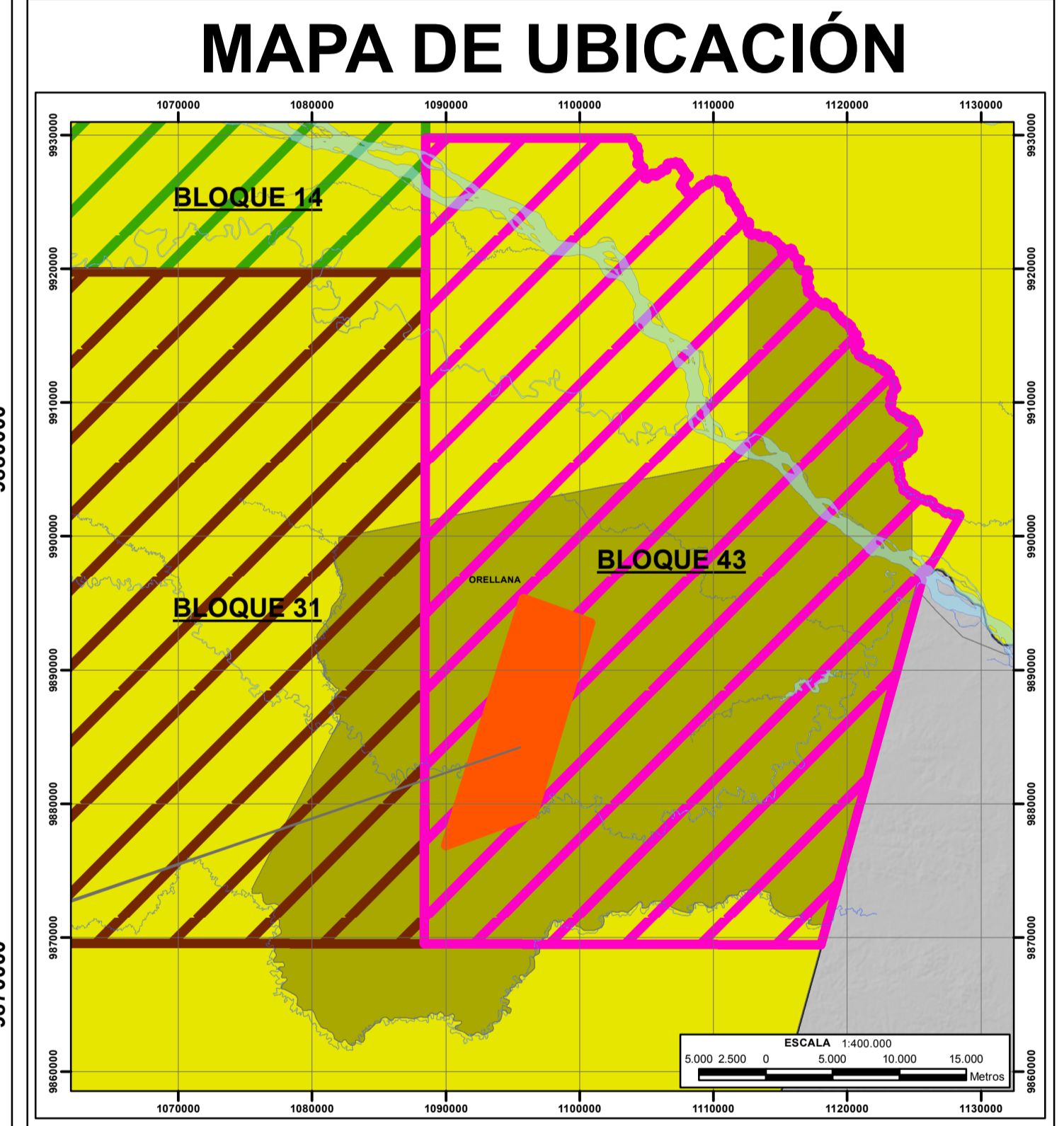


“ESTUDIO DE IMPACTO AMBIENTAL Y PLAN DE MANEJO AMBIENTAL PARA LA FASE DE DESARROLLO Y PRODUCCIÓN DEL CAMPO ISHPINGO NORTE PARA LA CONSTRUCCIÓN DE: PLATAFORMAS ISHPINGO A, B, C, D, E, F, G, H, I, J Y LA PERFORACIÓN DE 35 POZOS EN CADA PLATAFORMA; LA CONSTRUCCIÓN DE FACILIDADES DE SUPERFICIE, LA CONSTRUCCIÓN DE SUS CORRESPONDIENTES DDV DE LÍNEA DE FLUJO Y ACCESOS”



LEYENDA TEMATICA

- Área de Estudio
- Suelos**
 - Entisol
 - Inceptisol



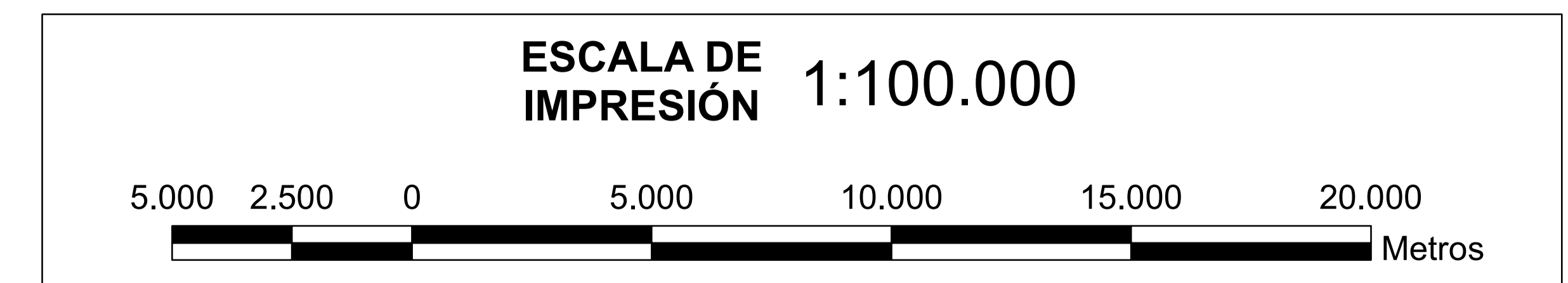
SIMBOLOS CONVENCIONALES

- Vías
- Ríos
- Parroquia
 - Nuevo Rocafuerte
- Cantón
 - Aguarico
- Provincia
 - Orellana
- División Política Administrativa
- Límites de Ecuador

PROYECCIÓN UNIVERSAL TRANVERSA DE MERCATOR WGS 84 ZONA 18 SUR

10 MAPA DE SUELOS

FECHA DE EJECUCIÓN: **MARZO 2017**



SUBSECRETARÍA DE CALIDAD AMBIENTAL

CARTOGRAFÍA

FASE DE DESARROLLO Y PRODUCCION

Código: 22	Código: 2202	Código: 220250
Provincia: Orellana	Cantón: Aguarico	Parroquia: Nuevo Rocafuerte

FUENTE: IGM: Cotas, Edificaciones, Ríos, Vías, Islas, Lagos y Lagunas (escala 1:50.000), 2013
 CONALI: División Política (escala 1:50.000), 2015
 MAGAP: Suelos (escala 1:250.000), 2002
 Natural Earth: Límites Ecuador (escala 1:10.000.000)
 E & E Consulting Cia. Ltda. 2015

TAMAÑO: A0	ELABORADO POR: Energy and Environmental Consulting
ARCHIVO: 10 MAPA DE SUELOS.mxd	ESCALA: 1:25.000