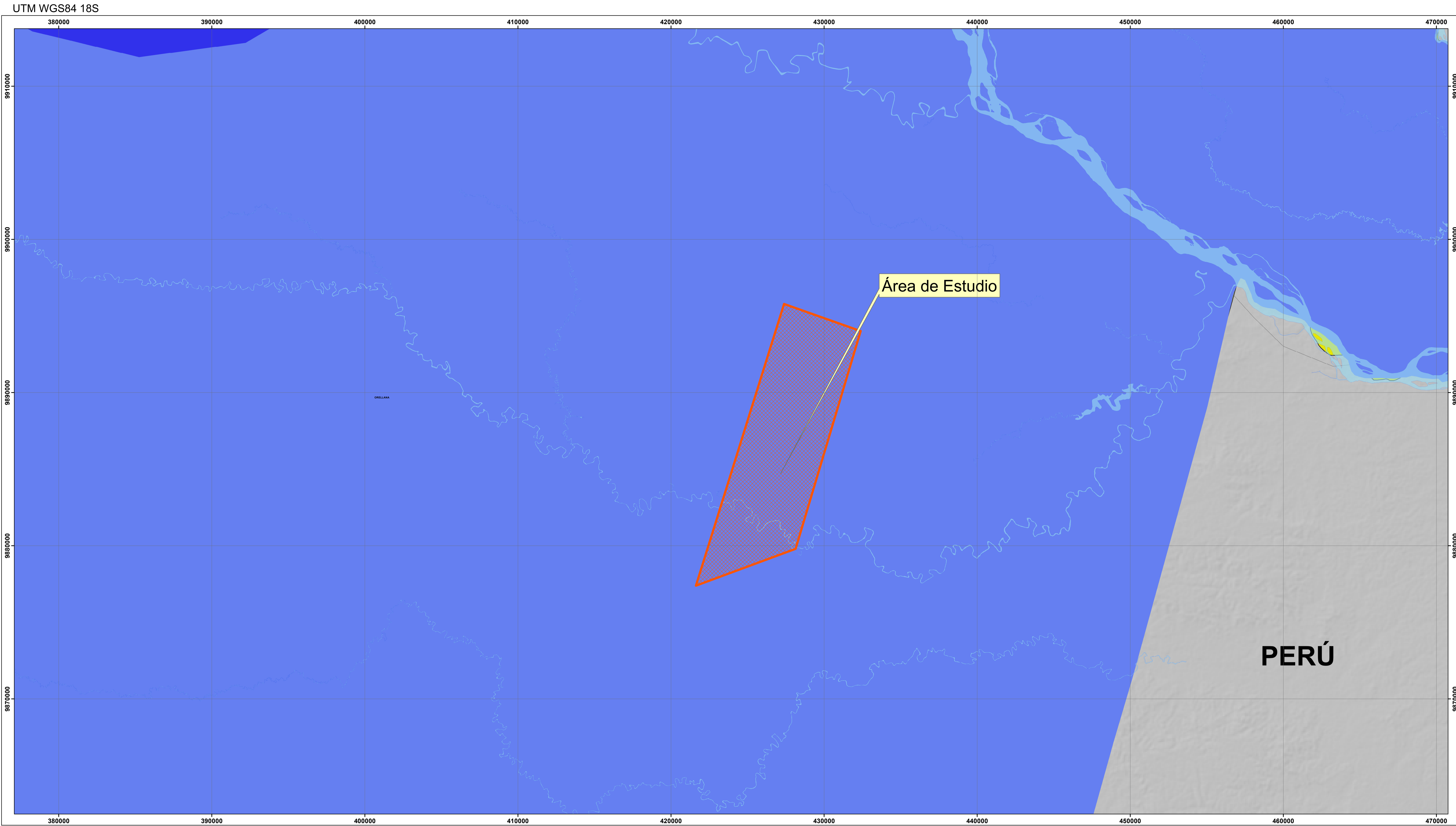
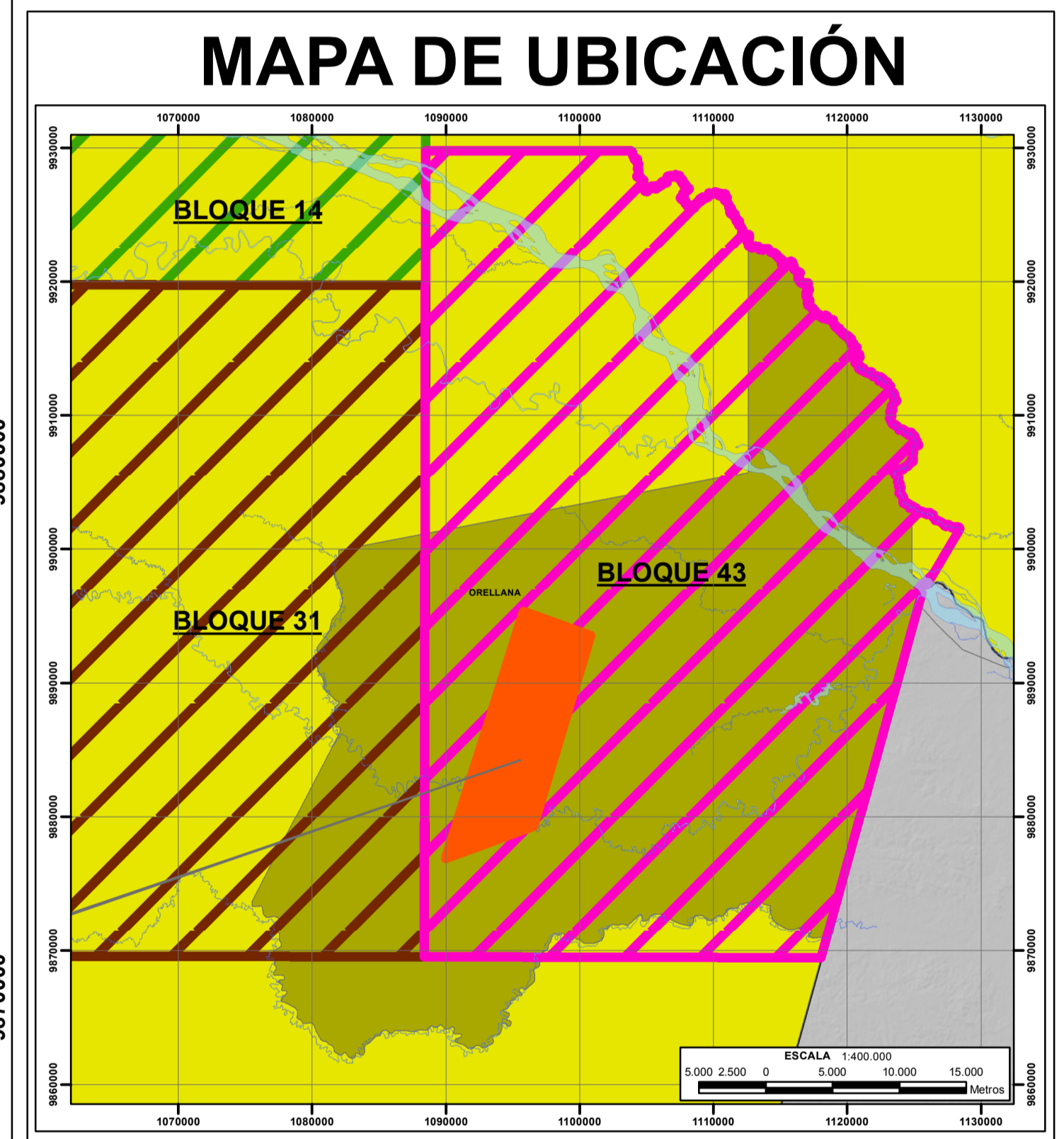


“ESTUDIO DE IMPACTO AMBIENTAL Y PLAN DE MANEJO AMBIENTAL PARA LA FASE DE DESARROLLO Y PRODUCCIÓN DEL CAMPO ISHPINGO NORTE PARA LA CONSTRUCCIÓN DE: PLATAFORMAS ISHPINGO A, B, C, D, E, F, G, H, I, J Y LA PERFORACIÓN DE 35 POZOS EN CADA PLATAFORMA; LA CONSTRUCCIÓN DE FACILIDADES DE SUPERFICIE, LA CONSTRUCCIÓN DE SUS CORRESPONDIENTES DDV DE LÍNEA DE FLUJO Y ACCESOS”



LEYENDA TEMATICA

- Área de Estudio
- Isoyetas**
- Rango mm/año
- 2500-3000
- 3000-4000



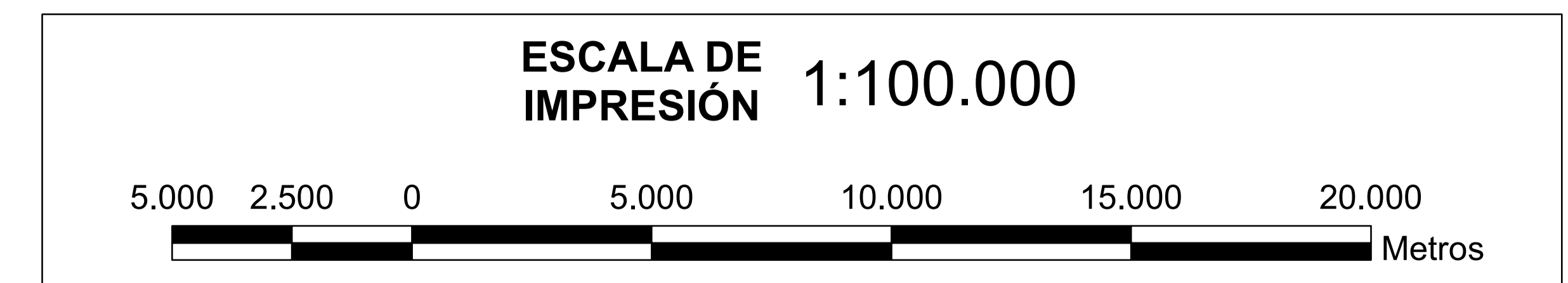
SIMBOLOS CONVENCIONALES

- Vías
- Ríos
- Parroquia
- Cantón
- Provincia
- División Política Administrativa
- Límites de Ecuador
- Nuevo Rocafuerte
- Aguarico
- Orellana

PROYECCIÓN UNIVERSAL TRANVERSA DE MERCATOR WGS 84 ZONA 18 SUR

13 MAPA DE ISOYETA

FECHA DE EJECUCIÓN: **MARZO 2017**



MINISTERIO DEL AMBIENTE

SUBSECRETARÍA DE CALIDAD AMBIENTAL

CARTOGRAFÍA

FASE DE DESARROLLO Y PRODUCCION

Código: 22	Código: 2202	Código: 220250
Provincia: Orellana	Cantón: Aguarico	Parroquia: Nuevo Rocafuerte

FUENTE: IGM: Cotas, Edificaciones, Ríos, Vías, Islas, Lagos y Lagunas (escala 1:50.000), 2013
 CONALI: División Política (escala 1:50.000), 2015
 INAMI: Isoyetas (escala 1:100.000), 2008
 Natural Earth: Límites Ecuador (escala 1:10.000.000)
 E & E Consulting Cia. Ltda. 2015

TAMAÑO: A0	ELABORADO POR: Energy and Environmental Consulting
ARCHIVO: 13 MAPA DE ISOYETA.mxd	ESCALA: 1:25.000