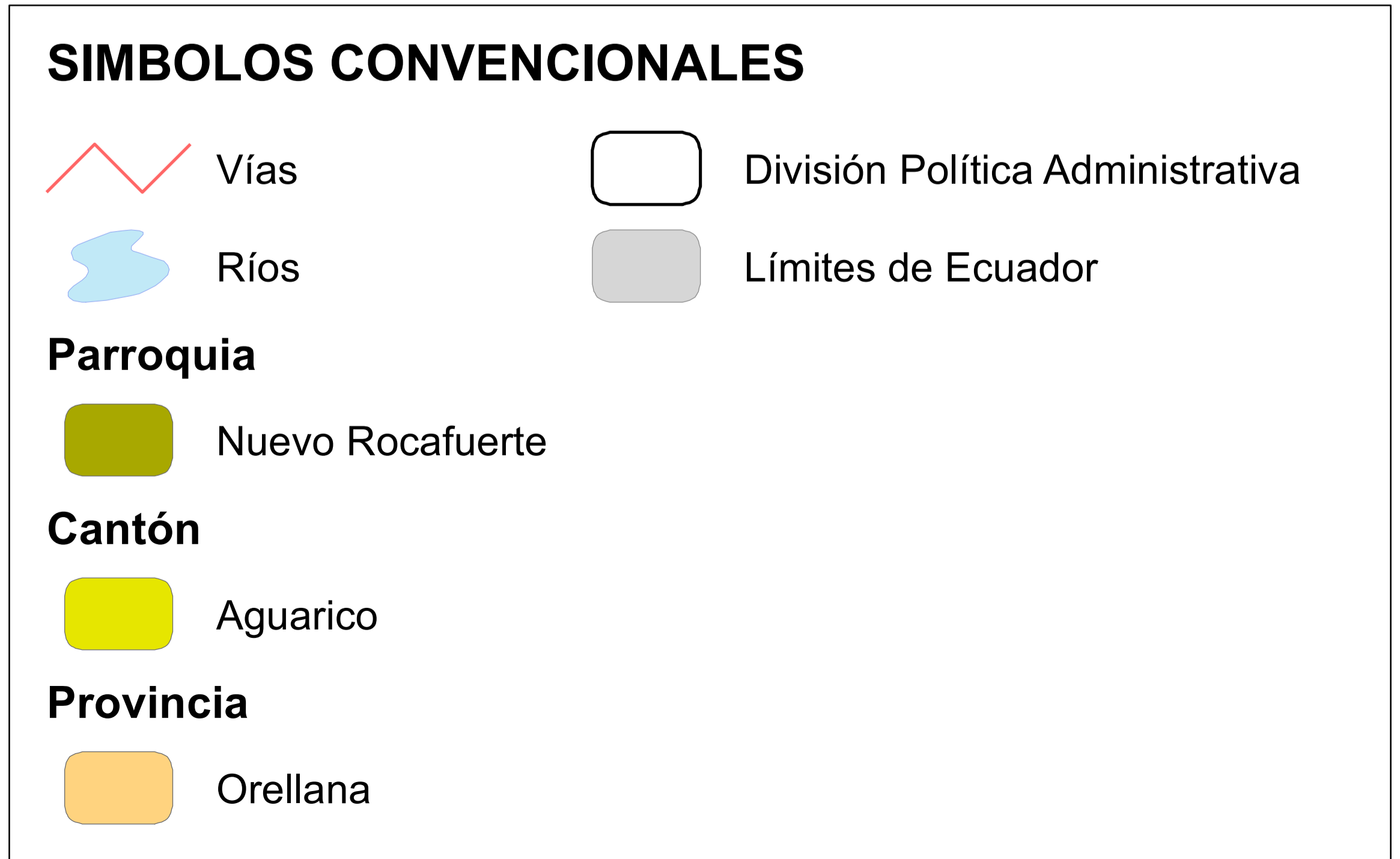
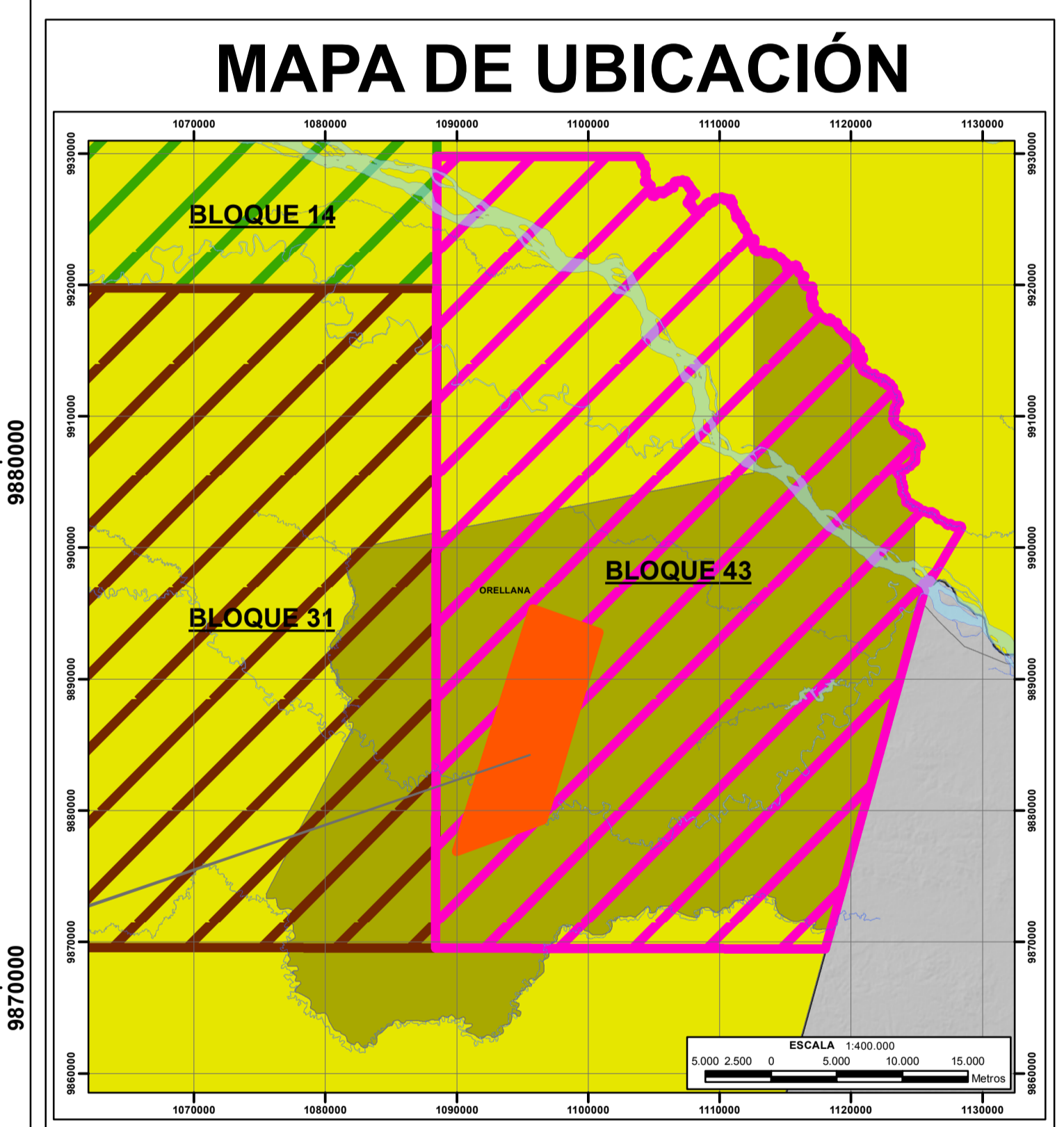
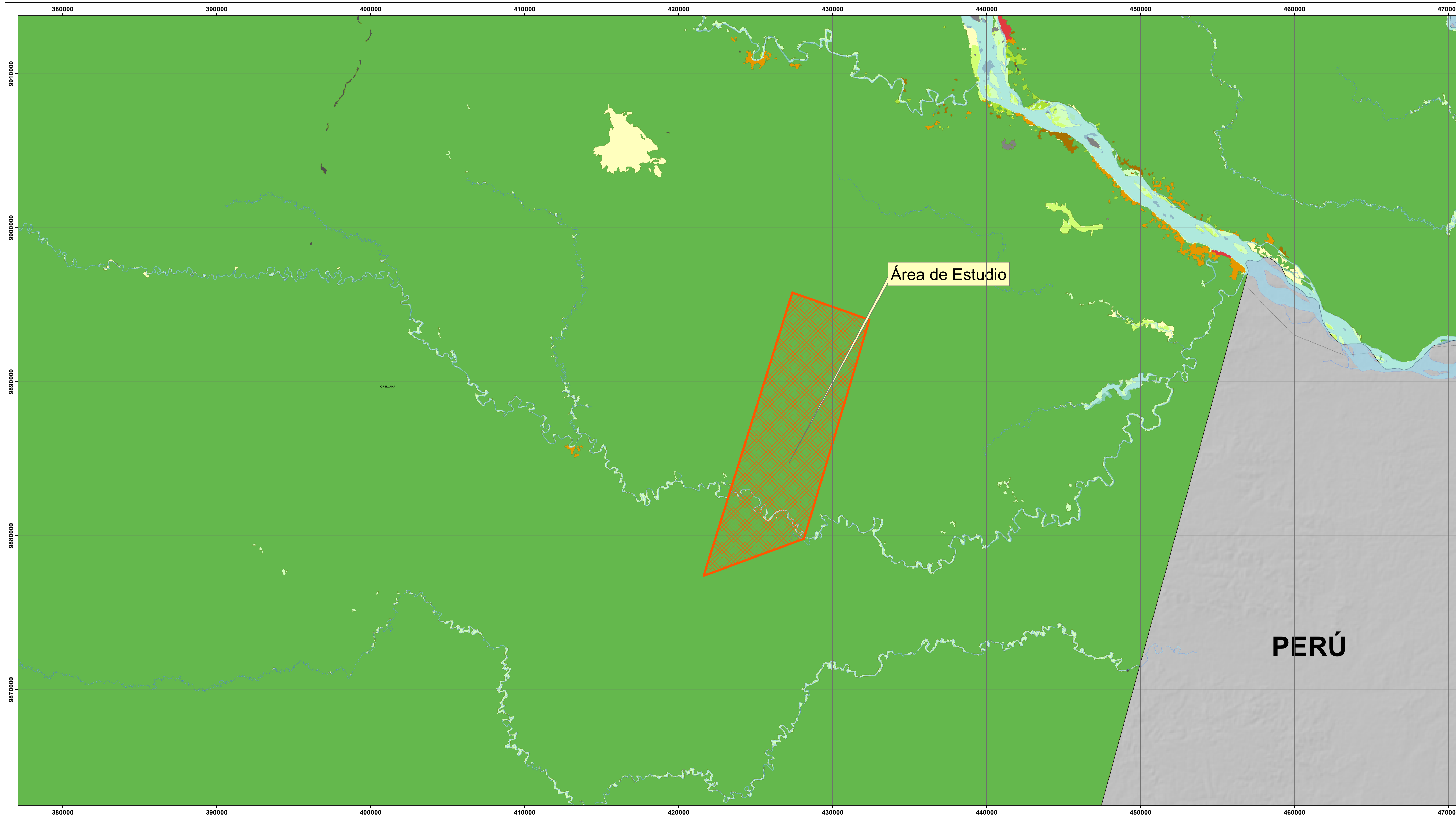


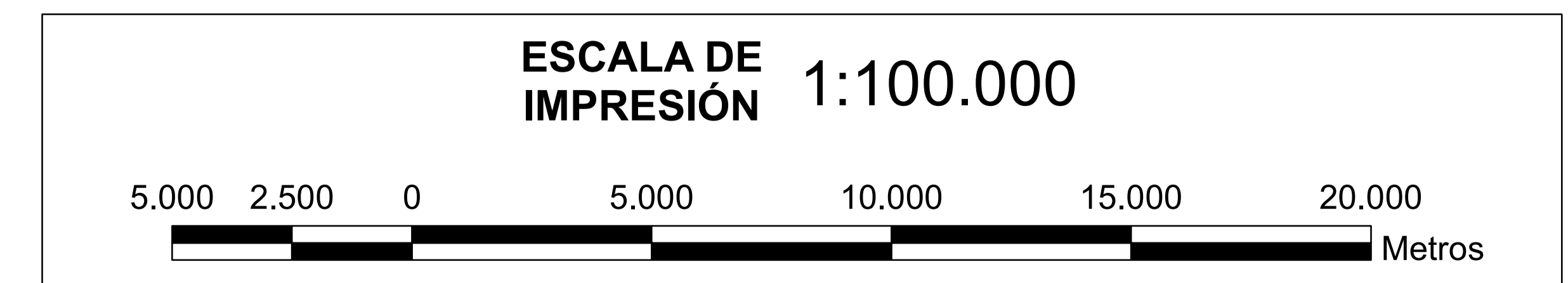
**“ESTUDIO DE IMPACTO AMBIENTAL Y PLAN DE MANEJO AMBIENTAL PARA LA FASE DE DESARROLLO Y PRODUCCIÓN DEL CAMPO ISHPINGO NORTE PARA LA CONSTRUCCIÓN DE: PLATAFORMAS ISHPINGO A, B, C, D, E, F, G, H, I, J Y LA PERFORACIÓN DE 35 POZOS EN CADA PLATAFORMA; LA CONSTRUCCIÓN DE FACILIDADES DE SUPERFICIE, LA CONSTRUCCIÓN DE SUS CORRESPONDIENTES DDV DE LÍNEA DE FLUJO Y ACCESOS”**

UTM WGS84 18S



**17 MAPA DE COBERTURA VEGETAL Y USO DE SUELO**

FECHA DE EJECUCIÓN: **MARZO 2017**






**MINISTERIO DEL AMBIENTE**

**SUBSECRETARÍA DE CALIDAD AMBIENTAL**

*CARTOGRAFÍA*

**FASE DE DESARROLLO Y PRODUCCION**

<b>Código:</b> 22	<b>Código:</b> 2202	<b>Código:</b> 220250
<b>Provincia:</b> Orellana	<b>Cantón:</b> Aguarico	<b>Parroquia:</b> Nuevo Rocafuerte

**FUENTE:** IGM: Cotas, Edificaciones, Ríos, Vías, Islas, Lagos y Lagunas (escala 1:50.000), 2013  
CONALI: División Política (escala 1:50.000), 2015  
MAE: CUT (escala 1:50.000), 2014  
Natural Earth: Límites Ecuador (escala 1:10.000.000)  
E & E Consulting Cia. Ltda. 2015

**TAMAÑO:** A0  
**ELABORADO POR:** Energy and Environmental Consulting

**ARCHIVO:** 17 MAPA DE COBERTURA VEGETAL Y USO DE SUELO.mxd  
**ESCALA:** 1:25.000