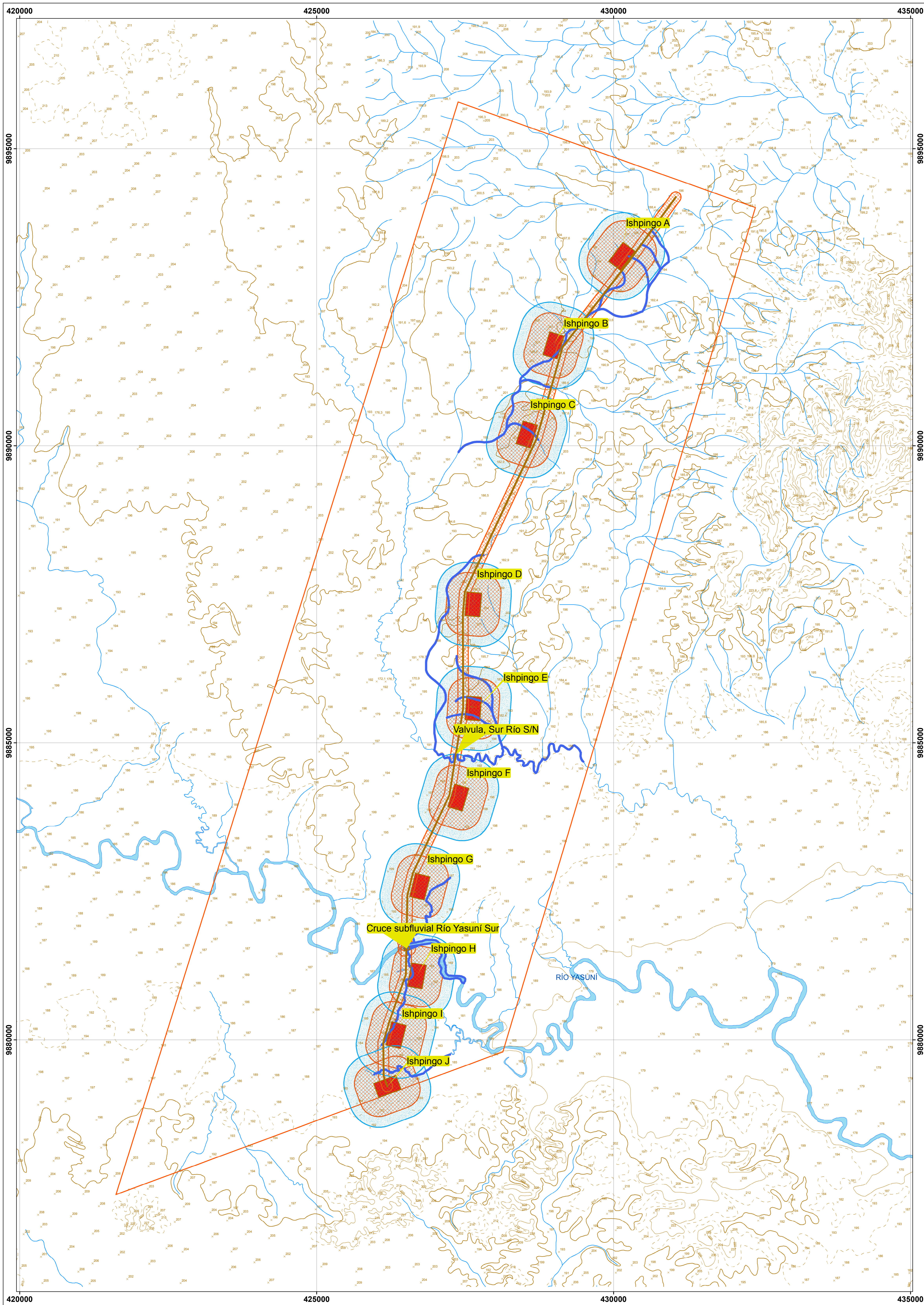


**“ESTUDIO DE IMPACTO AMBIENTAL Y PLAN DE MANEJO AMBIENTAL PARA LA FASE DE DESARROLLO Y PRODUCCIÓN DEL CAMPO ISHPINGO NORTE PARA LA CONSTRUCCIÓN DE: PLATAFORMAS ISHPINGO A, B, C, D, E, F, G, H, I, J Y LA PERFORACIÓN DE 35 POZOS EN CADA PLATAFORMA; LA CONSTRUCCIÓN DE FACILIDADES DE SUPERFICIE, LA CONSTRUCCIÓN DE SUS CORRESPONDIENTES DDV DE LÍNEA DE FLUJO Y ACCESOS”**

WGS84 Zona 18S



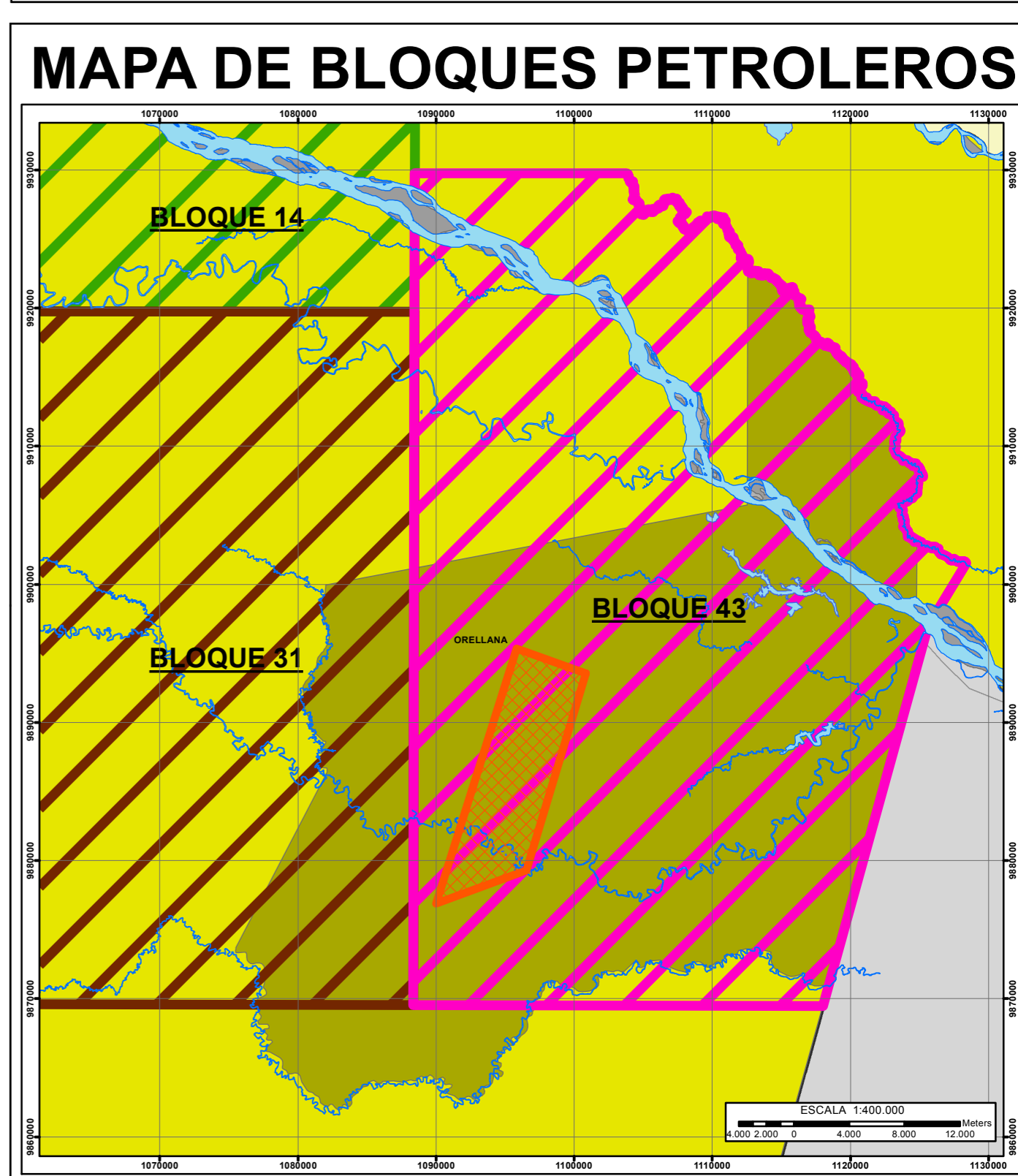
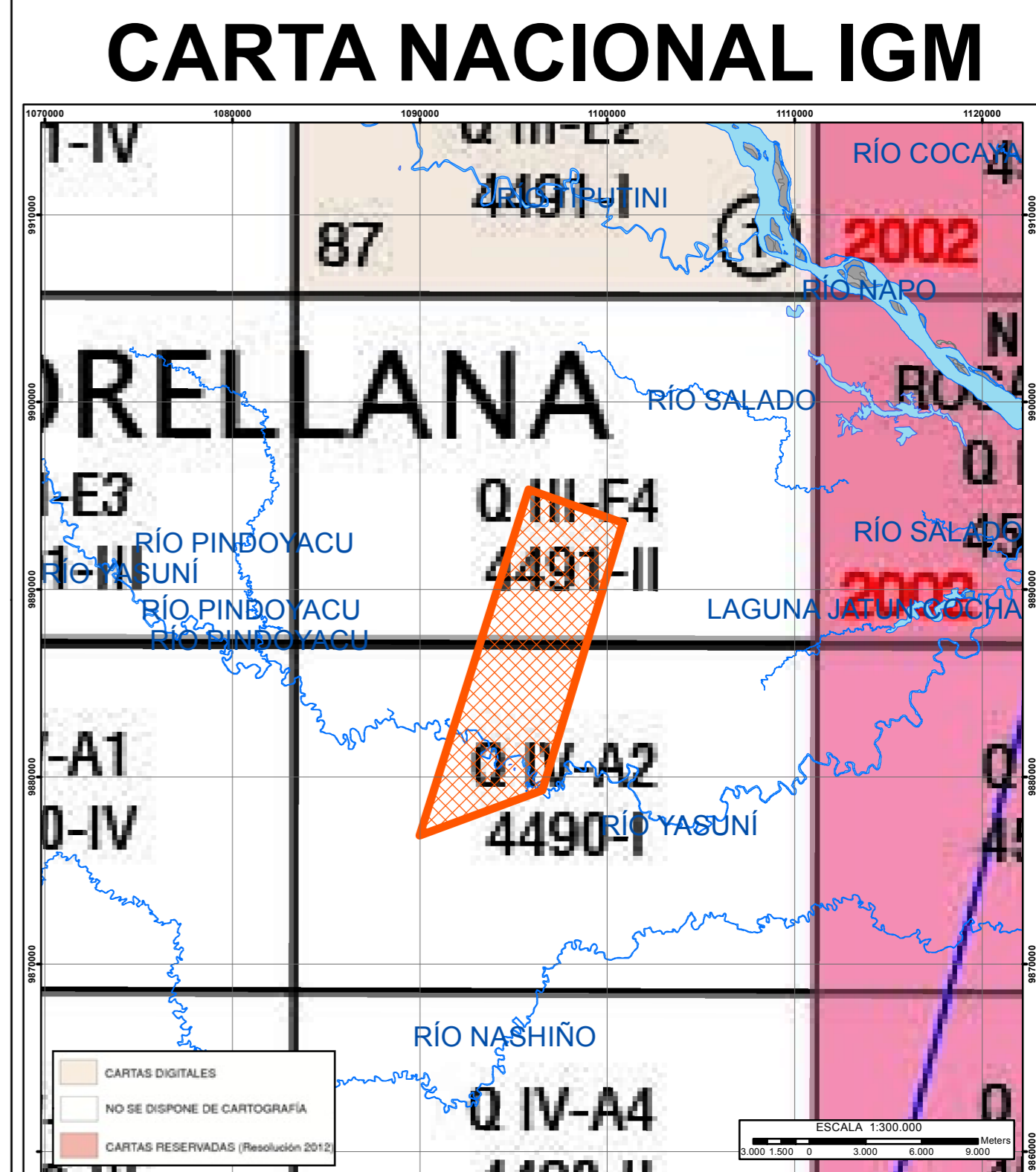
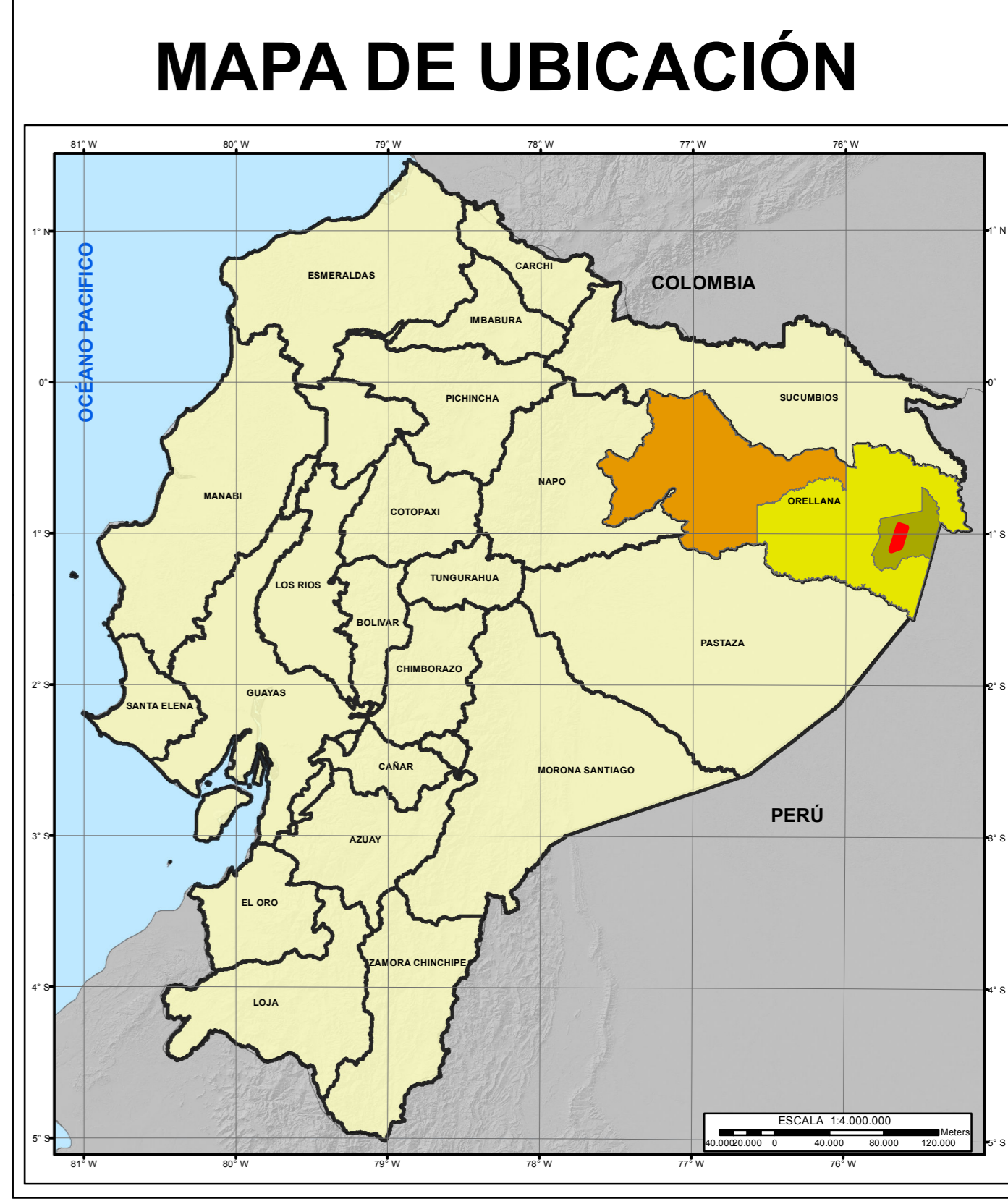
**LEYENDA TEMÁTICA**

**Área de influencia directa abiótica**

- Suelo
- Agua
- Aire
- Ruido
- Área de Estudio


**Infraestructura**

- Plataforma
- Válvula
- Cruce subfluvial
- DDV



**SIGNOS CONVENCIONALES**

- Centros Poblados
- Puntos Acotados
- Curvas de Nivel
- Parroquia
- Cantón
- Provincia
- Río Simple
- Ríos Principales
- Lagos y Lagunas
- Lodo y Arena
- Islas
- Nuevo Rocafuerte
- Aguarico
- Orellana
- División Política Administrativa
- Límites de Ecuador



**35 MAPA DE INFLUENCIA DIRECTA ABIOTICO**

FECHA DE EJECUCIÓN:  
**MARZO 2017**

**ESCALA DE IMPRESIÓN** 1:25.000

1.500 750 0 1.500 3.000 4.500 Metros

PROYECCIÓN UNIVERSAL TRANSVERSA DE MERCATOR WGS 84 ZONA 18 SUR

**MINISTERIO DEL AMBIENTE**

**SUBSECRETARÍA DE CALIDAD AMBIENTAL**

**CARTOGRAFÍA**

**FASE DE DESARROLLO Y PRODUCCION**

Código: 22	Código: 2202	Código: 220250
Provincia: Orellana	Cantón: Aguarico	Parroquia: Nuevo Rocafuerte

FUENTE: IGM: Contorno, Edificaciones, Ríos, Vías, Islas, Lagos y Lagunas (escala 1:25.000), 2015  
CONAL: División Política (escala 1:50.000), 2015  
Natural Earth: Límites Ecuador (escala 1:10.000.000)  
PETROAMAZONAS EP 2017  
E & E Consulting Cia. Ltda. 2017

TAMAÑO: A0  
ELABORADO POR: Energy and Environmental Consulting  
ARCHIVO: 35 MAPA DE INFLUENCIA DIRECTA ABIOTICO.mxd  
ESCALA: 1:25.000