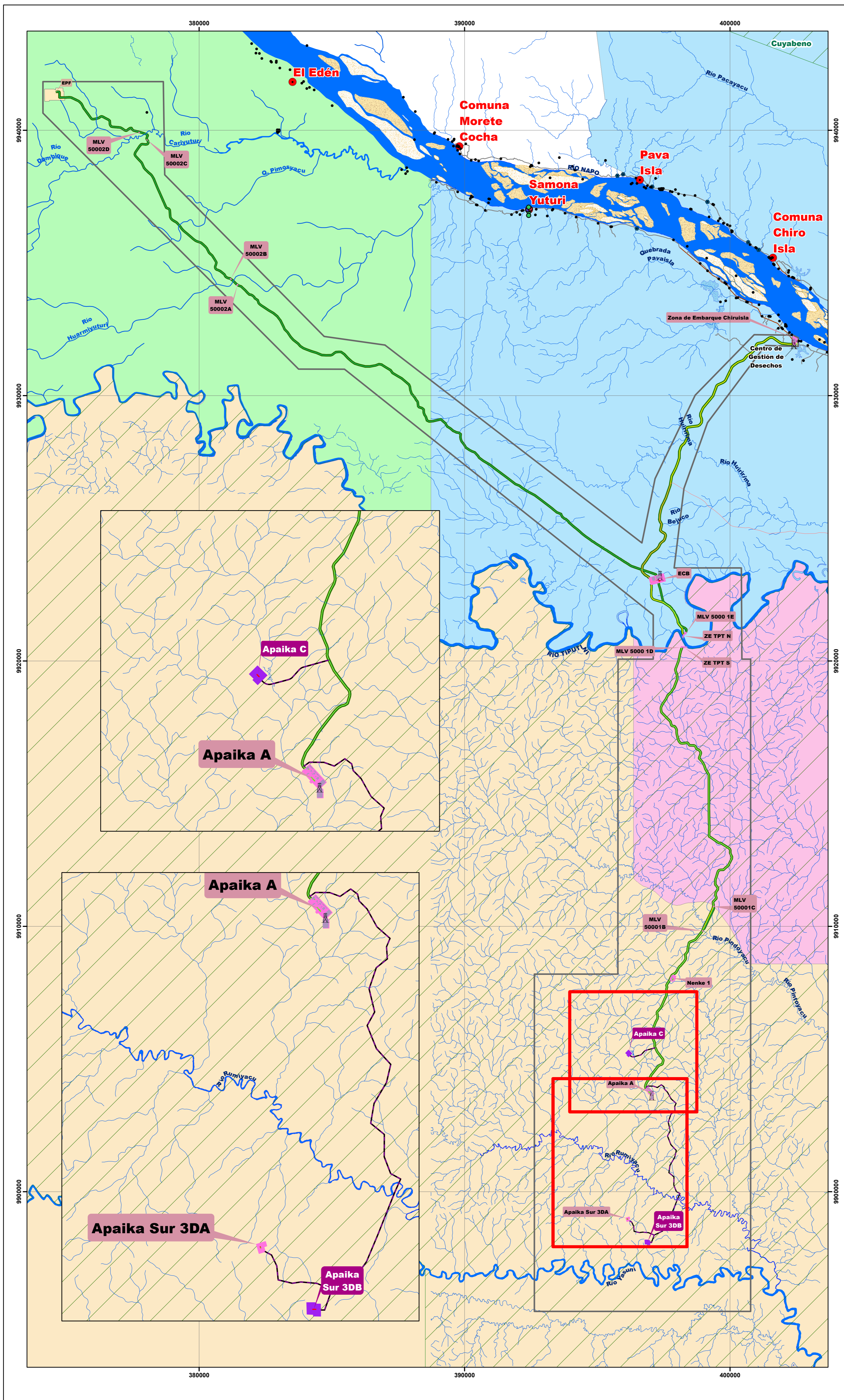


ESTUDIO DE IMPACTO AMBIENTAL EX-POST PARA EL DESARROLLO Y PRODUCCIÓN DE LOS CAMPOS APAIKA Y NENKE, BLOQUE 31

ECUADOR

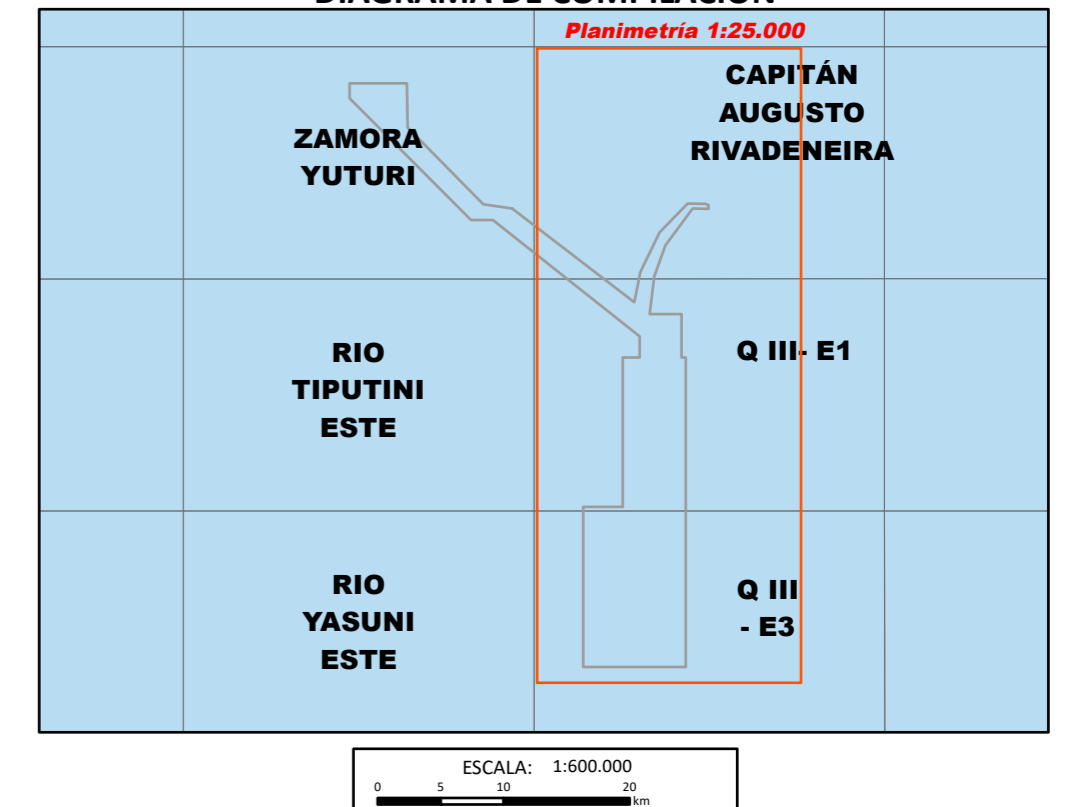


LEYENDA TEMÁTICA

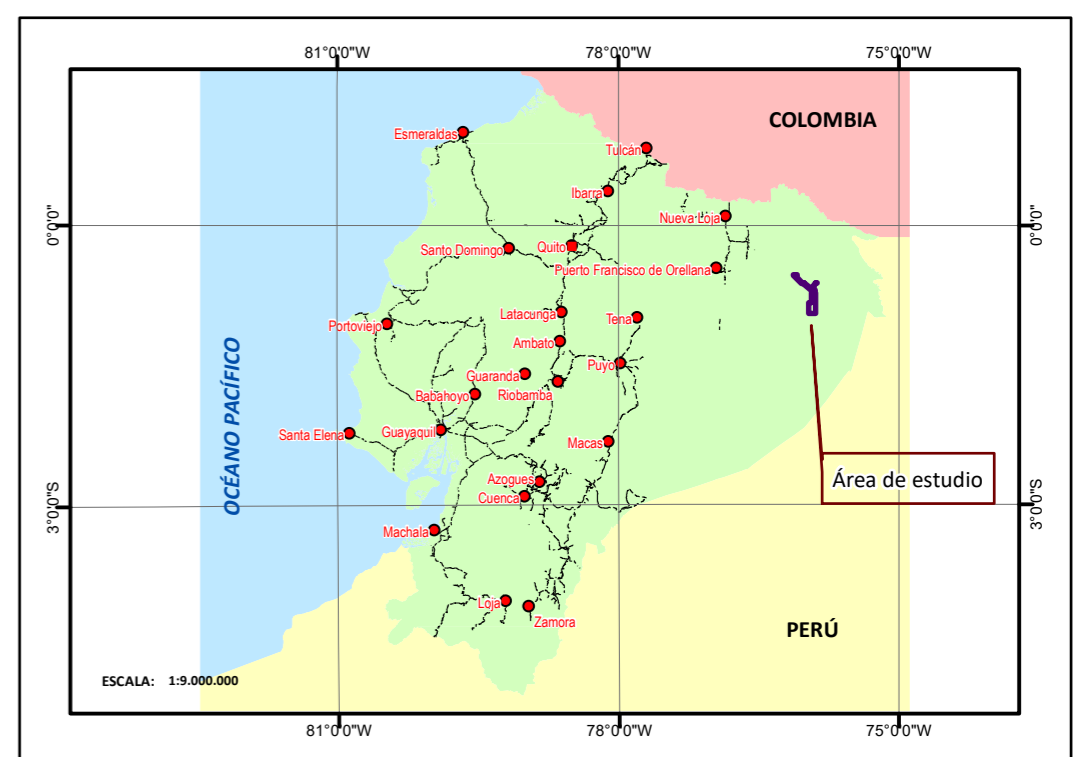
DIVISIÓN POLÍTICO - ADMINISTRATIVA

Provincia	Cantón	Parroquia
Francisco de Orellana	Aguarico	Cap. Augusto Rivadeneira
		Cononaco
		Tiputini
Orellana		El Edén

UBICACIÓN EN EL ÍNDICE CARTOGRAFICO 1:50.000 IGM DIAGRAMA DE COMPILACIÓN



UBICACIÓN DE LA ZONA DE ESTUDIO RESPECTO AL ECUADOR CONTINENTAL




SIMBOLOGÍA CONVENCIONAL

● Centro Poblado	■ Isla	■ Facilidades Existentes
• Casa	■ Ciénega	■ Infraestructura en Facilidad existente
Infraestructura Social	■ Banco arena	■ Accesos Existentes
● Administrativa	■ Drenaje Secundario	■ Ducto Existente
● Comunitario	■ Drenaje Principal	■ Accesos Ecológicos Licenciados
● Educativa	■ Área Inundación	■ Ducto a Construir
● Salud	■ Parque Nacional Yasuni	■ Accesos Ecológicos por Regularizar
● Servicios	■ Antenas de Comunicación	■ Área de Análisis
— Puente Peatonal	■ Área de Gestión de Desechos	
— Sendero	■ EPF - Bloque 12	
— Rodera	■ Ducto a Bloque 43	
● Vado	● Pozos Regularizados	
■ Lago	● Pozos a Perforar	



DIVISIÓN POLÍTICA - ADMINISTRATIVA



UTM Zona 18 S
Elipsoide Mundial
Datum Horizontal: Sistema geodésico Mundial (WGS) 1984
Datum Vertical: Nivel medio del mar - La Libertad



MINISTERIO DEL AMBIENTE

FASE DE CONSTRUCCIÓN

NOMBRE DEL MAPA: 01 MAPA DE DIVISIÓN POLÍTICO ADMINISTRATIVA		
PROVINCIA: Orellana	CANTÓN: Aguarico, Orellana	PARROQUIA: Capitán Augusto Rivadeneira, Cononaco, Tiputini, El Edén.
FUENTE: Instituto Geográfico Militar (IGM), Cartografía Base, Carta 1:50.000 Zamora Yuturi P-III-D4 Planimetría (Red Vial, Red Hídrica, Poblados): 1:25.000, 1:82. Infraestructura Petrolera: 1:1000, Ex - Petroamazonas 2018. Imagen Satelital, 2018. CONALI, 1:100.000, 2019. Resolución 1705, Diciembre 2011.	TAMAÑO: A1	ELABORADO POR: Rennsignature & Consulting Cla. Ltda.
ESCALA: 1:80.000	FECHA ELABORACIÓN: FEBRERO DE 2020	