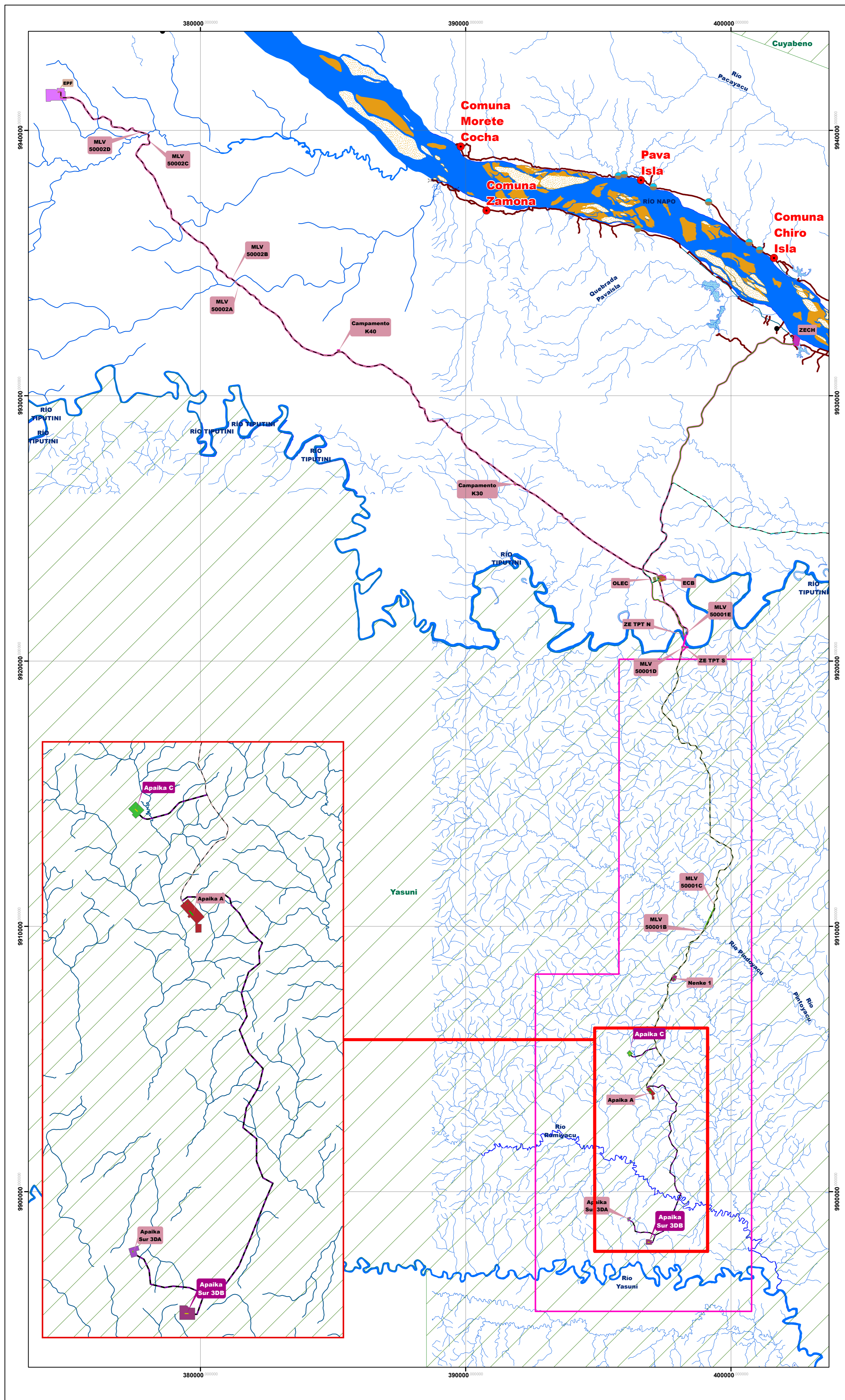


# ESTUDIO DE IMPACTO AMBIENTAL EX-POST PARA EL DESARROLLO Y PRODUCCIÓN DE LOS CAMPOS APAIKA Y NENKE, BLOQUE 31

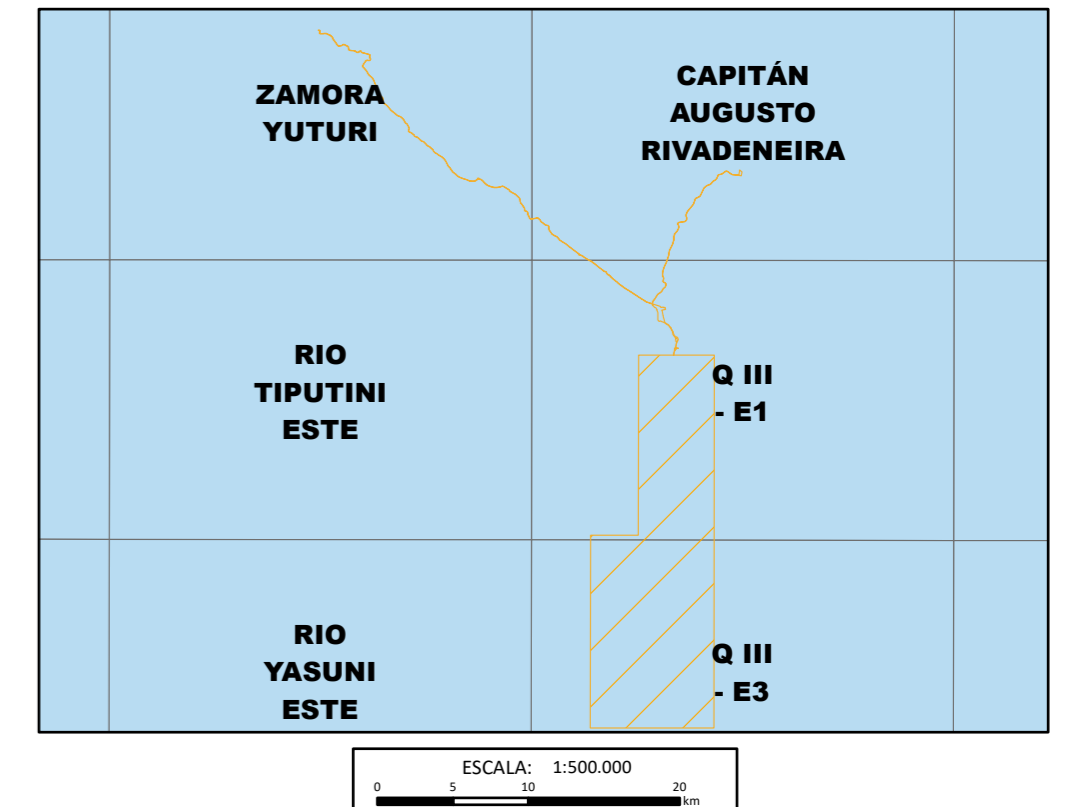
ECUADOR



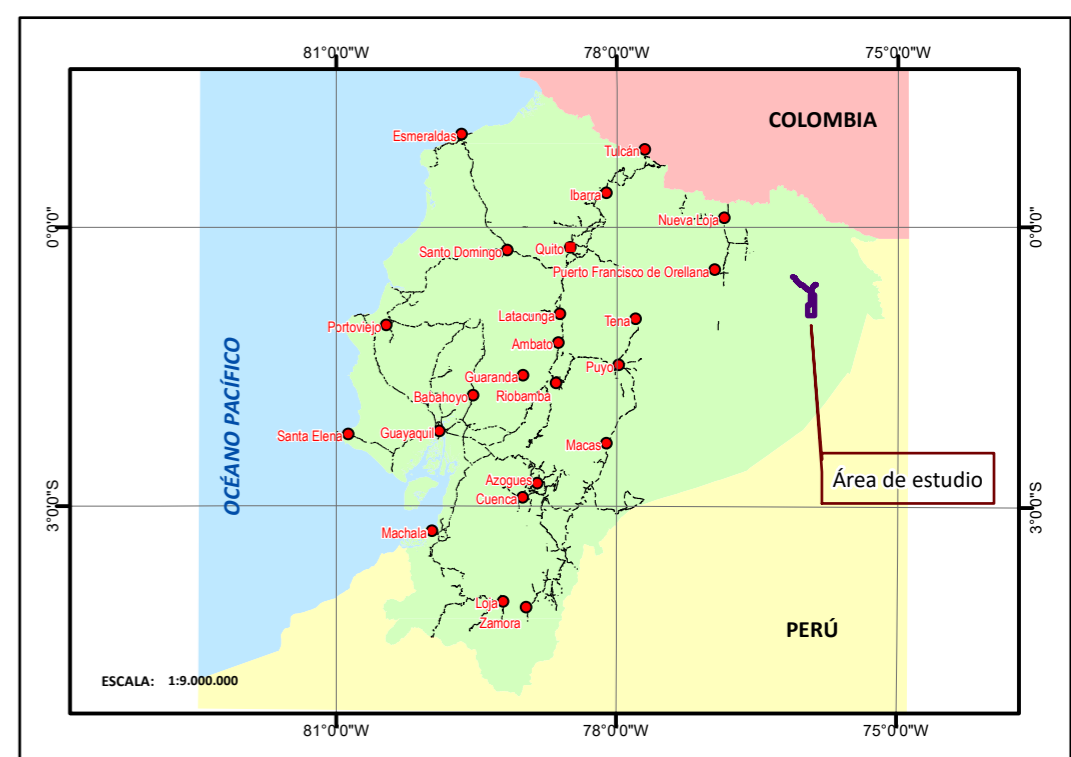
## LEYENDA TEMÁTICA

- Bloque 31
  - Ducto a implementarse
  - Ducto Existente
  - Ducto a Bloque 43
  - Accesos Ecológicos Licenciados
  - Accesos Ecológicos por Licenciar
  - Pozos a Construir
  - Pozos Existentes
- Facilidades de Análisis**
- Apaika A
  - Apaika Sur 3DA
  - Campamento Km 30
  - Campamento Km 40
  - Estacion Central de Bombeo - Construido
  - Estacion Central de Bombeo 31
  - MLV 50001B Rio Pindoyacu Sur
  - MLV 50001C Rio Pindoyacu Norte
  - MLV 50001D Tiputini Sur
  - MLV 50001E Tiputini Norte
  - MLV 50002A Rio Huarmiyuturi Sur
  - MLV 50002B Rio Huarmiyuturi Norte
  - MLV 50002C Rio Cariyuturi Sur
  - MLV 50002D Rio Cariyuturi Norte
  - Nenke B
  - Plataforma logistica Helitransportable OLEC
  - Zona Embarque Chiroisla
  - Zona Embarque Tiputini Norte
  - Zona Embarque Tiputini Sur
- Facilidades a Construir**
- Apaika C
  - Apaika Sur 3DB

## UBICACIÓN EN EL ÍNDICE CARTOGRÁFICO 1:50.000 IGM



## UBICACIÓN DE LA ZONA DE ESTUDIO RESPECTO AL ECUADOR CONTINENTAL

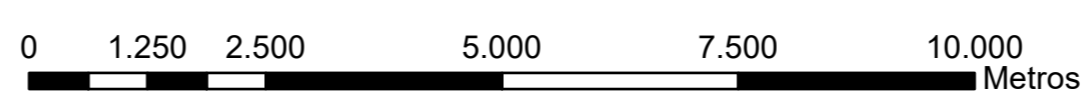


## SIMBOLOGÍA CONVENCIONAL

- Choza
- Centro Poblado
- Puente Peatonal
- Sendero
- Rodera
- Vado
- Drenaje Secundario
- Lago
- Isla
- Ciénega
- Banco arena
- Área Inundacion
- Drenaje Principal
- Parque Nacional Yasuni
- EPF



## MAPA BASE



UTM Zona 18 S  
Elipsoide Mundial  
Datum Horizontal: Sistema geodésico Mundial (WGS) 1984  
Datum Vertical: Nivel medio del mar - La Libertad

### MINISTERIO DEL AMBIENTE

#### FASE DE CONSTRUCCIÓN

NOMBRE DEL MAPA: 01 MAPA BASE

PROVINCIA: Orellana	CANTÓN: Aguarico, Orellana	PARROQUIA: Capitán Augusto Rivadeneira, Cononaco, Tiputini, El Edén.
FUENTE: Instituto Geográfico Militar (IGM), Cartografía Base, Carta 1:50.000 Zamora Yuturi P-III-D4 Planimétrica (Red Vial, Red Hidráulica, Poblados): 1:25.000, 1982. Infraestructura Petrolera: 1:1000, Ex - Petrozonas 2018. Imagen Satelital, 2018.		ELABORADO POR: Renssature & Consulting Cia. Ltda.
TAMAÑO: A1	ESCALA: 1:80.000	FECHA ELABORACIÓN: MAYO DE 2019