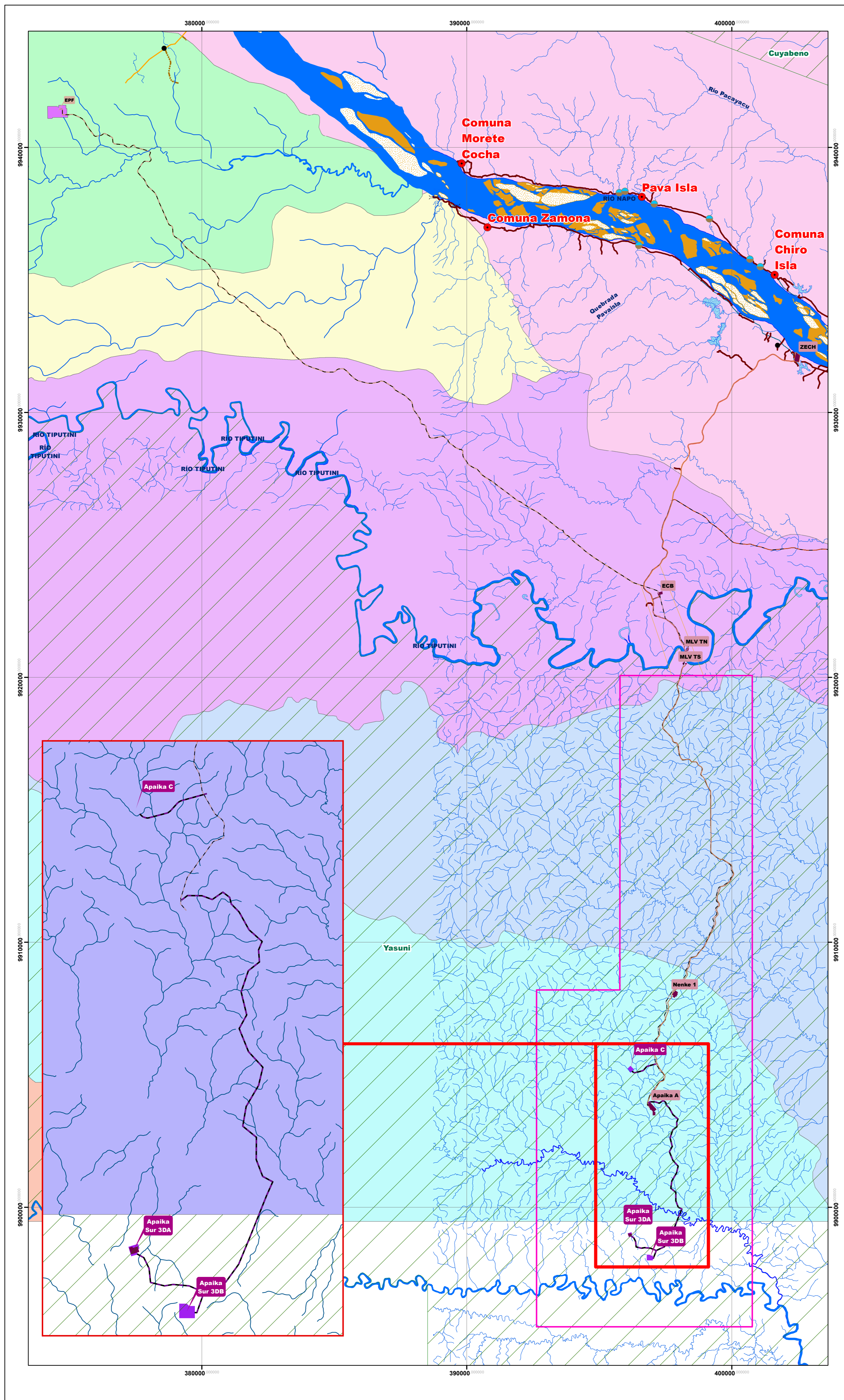


ESTUDIO DE IMPACTO AMBIENTAL EX-POST PARA EL DESARROLLO Y PRODUCCIÓN DE LOS CAMPOS APAIKA Y NENKE, BLOQUE 31

ECUADOR

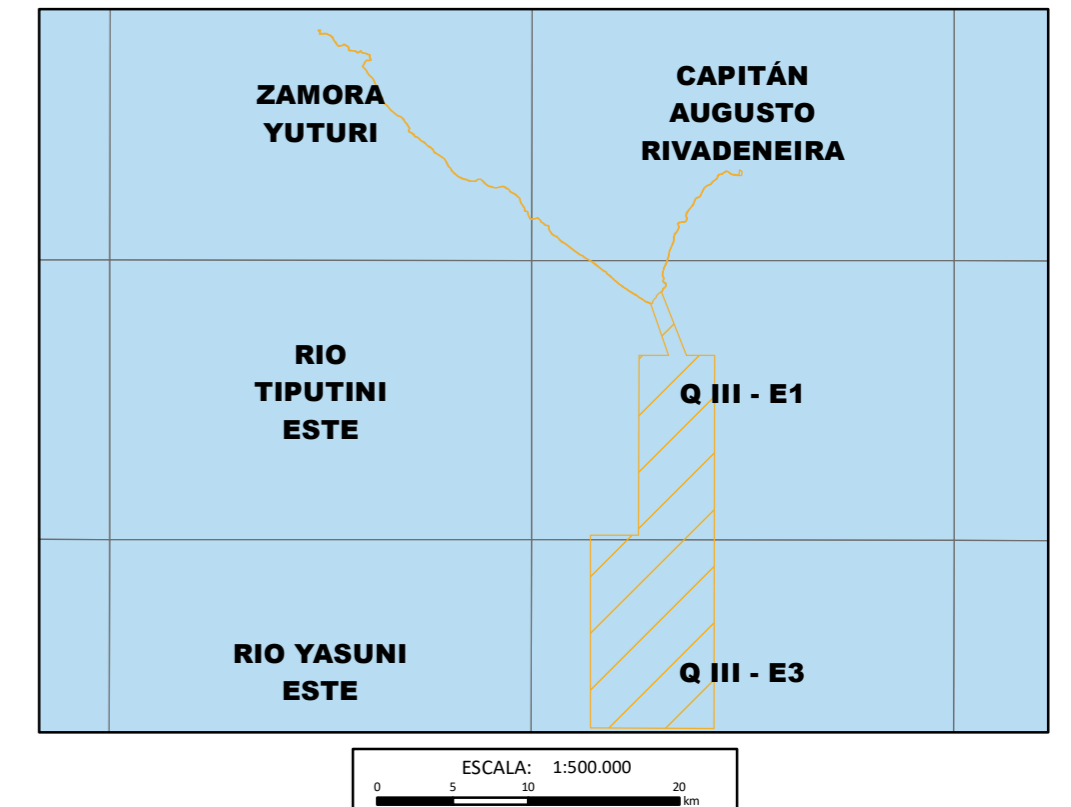


LEYENDA TEMÁTICA

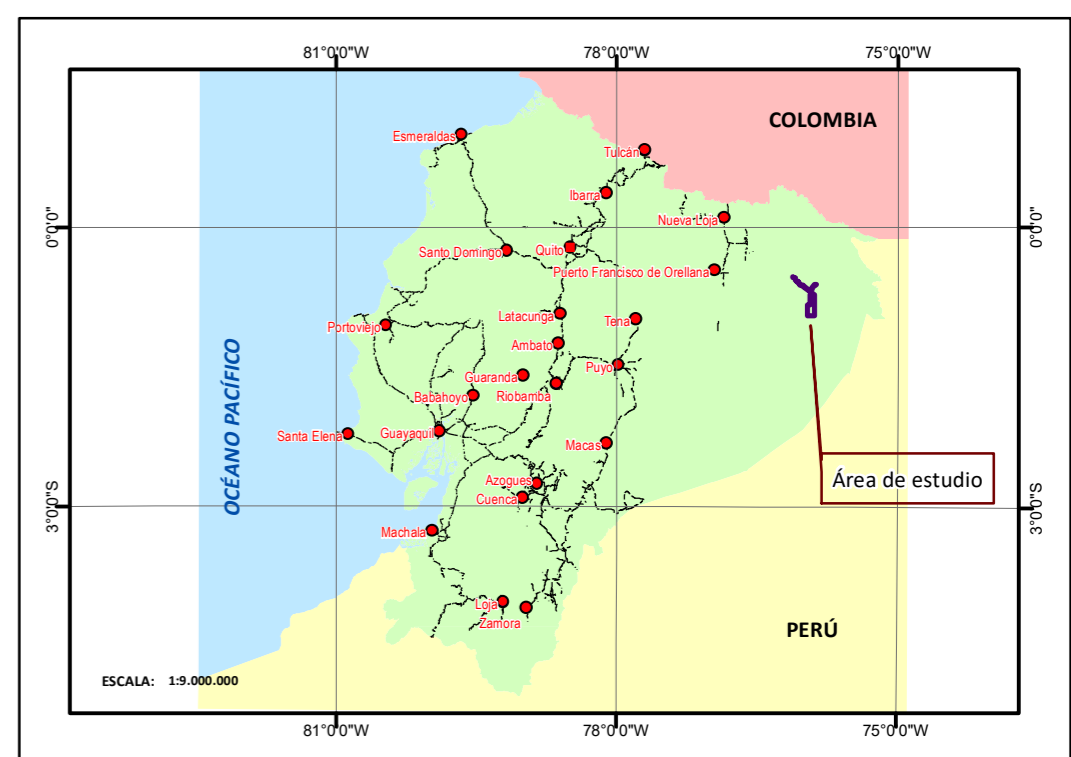
Cuencas Hidrográficas

- Cuenca del Río Napo
- Microcuenca del Río Pindoyacu
- Microcuenca del Río Rumiayacu
- Subcuenca del Río Cariyuturi
- Subcuenca del Río Huarmiayuturi
- Subcuenca del Río Tiputini
- Subcuenca del Río Yasuni

UBICACIÓN EN EL ÍNDICE CARTOGRÁFICO 1:50.000 IGM



UBICACIÓN DE LA ZONA DE ESTUDIO RESPECTO AL ECUADOR CONTINENTAL

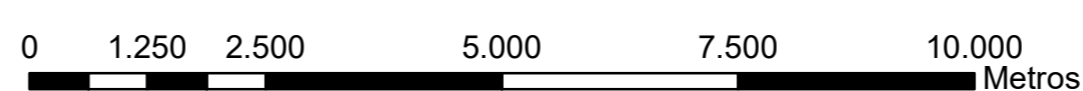


SIMBOLOGÍA CONVENCIONAL

- Choza
- Centro Poblado
- Puente Peatonal
- Pavimentada
- Afirmada
- Camino de Verano
- Sendero
- Rodera
- Punte peatonal
- Vado
- Drenaje Secundario
- Lago
- Isla
- Ciénega
- Banco arena
- Área Inundacion
- Drenaje Principal
- Acceso ecológico a implementarse
- Sendero Ecológico Apaika
- Via Existente
- Ducto a Bloque 43
- EPF
- Facilidades Existentes
- Área de Estudio
- Bloque 31
- Parque Nacional Yasuni



MAPA DE CUENCAS HIDROGRAFICAS



UTM Zona 18 S
Elipsoide Mundial
Datum Horizontal: Sistema geodésico Mundial (WGS) 1984
Datum Vertical: Nivel medio del mar - La Libertad

MINISTERIO DEL AMBIENTE

FASE DE CONSTRUCCIÓN

NOMBRE DEL MAPA: 12 MAPA DE CUENCAS HIDROGRÁFICAS

PROVINCIA: Orellana CANTÓN: Aguarico, Orellana PARROQUIA: Capitán Augusto Rivadeneria, Cononaco, Tiputini, El Edén.

FUENTE: Instituto Geográfico Militar (IGM), Cartografía Base, Carta 1:50.000 Zamora Yuturi P-III-D4, Planimétrica (Red Vial, Red Hidrica, Poblado): 1:25.000.1982, Infraestructura Petrolera: 1:1000, Ex - Petroamazonas 2018. Imagen Satelital, 2018.

TAMAÑO: A1 ELABORADO POR: Renssnature & Consulting Cía. Ltda.

ESCALA: 1:80.000 FECHA ELABORACIÓN: DICIEMBRE DE 2018