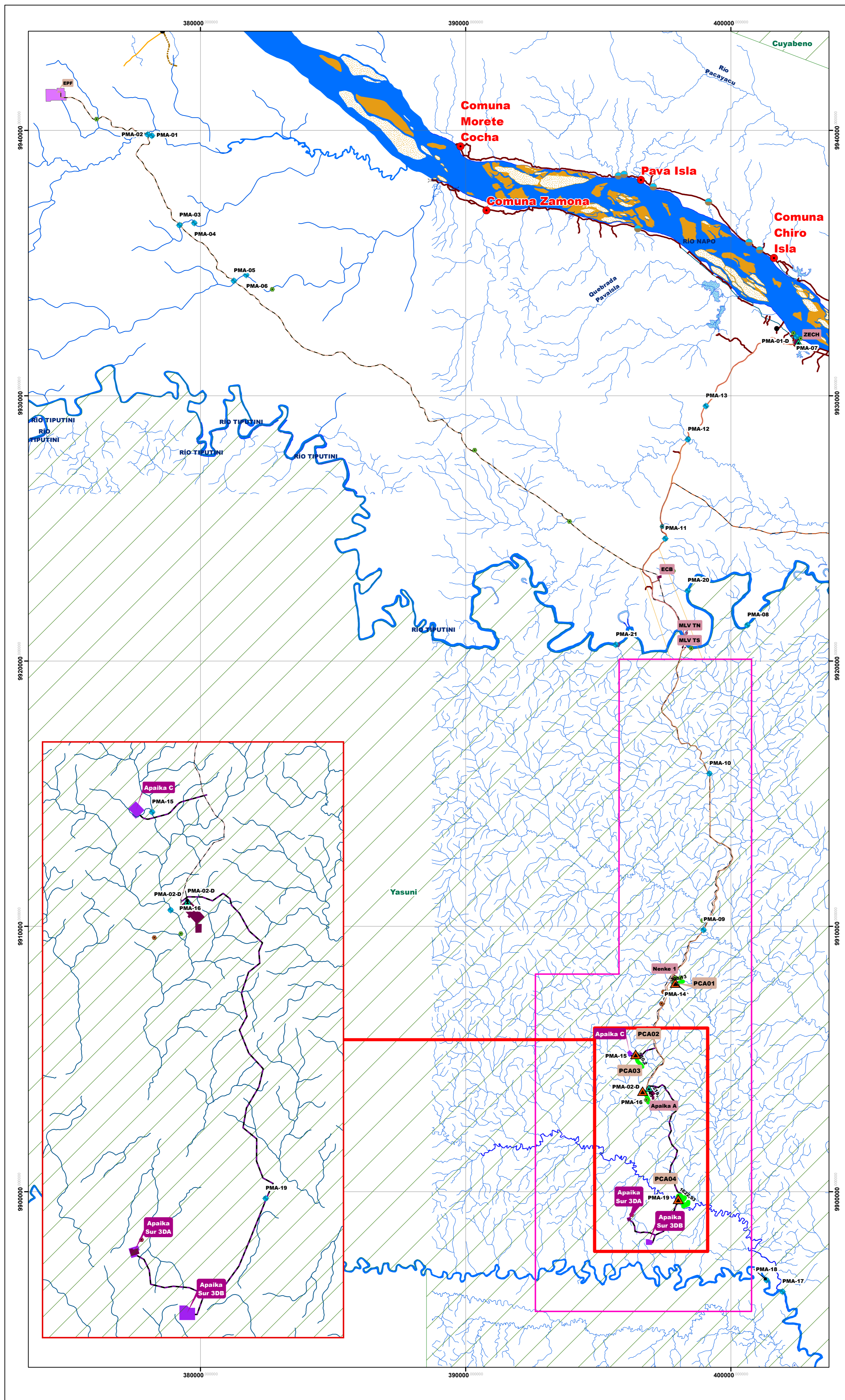


ESTUDIO DE IMPACTO AMBIENTAL EX-POST PARA EL DESARROLLO Y PRODUCCIÓN DE LOS CAMPOS APAIKA Y NENKE, BLOQUE 31

ECUADOR



LEYENDA TEMÁTICA

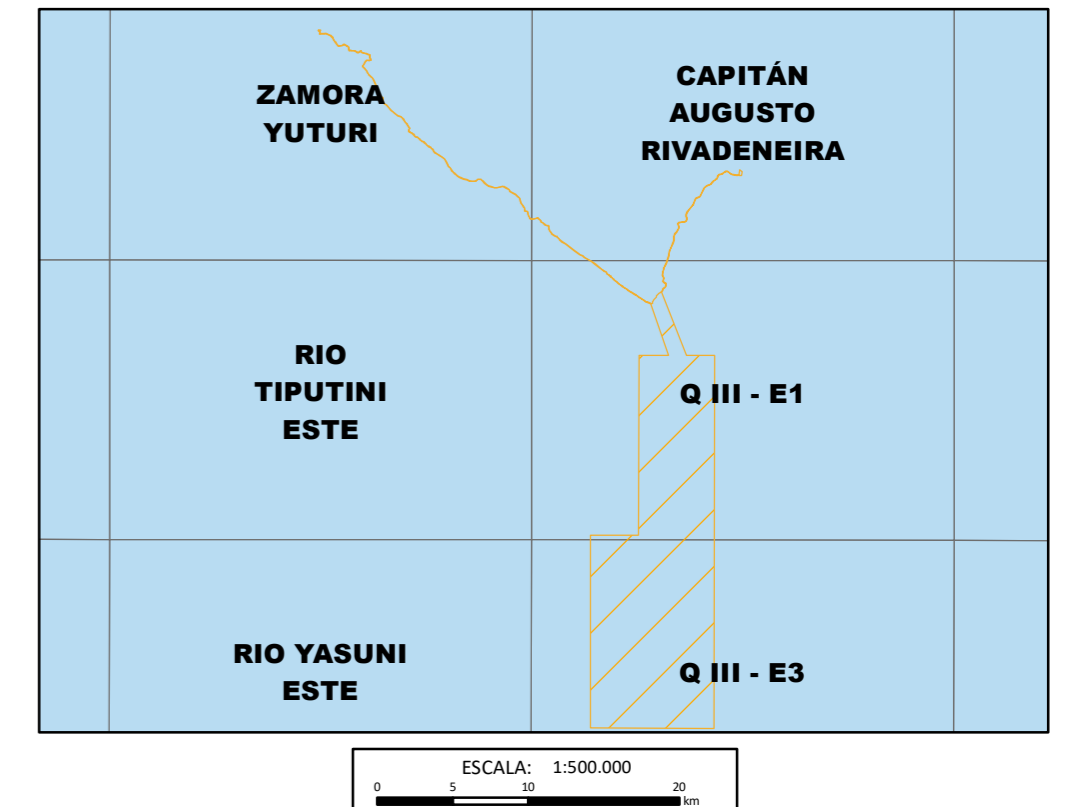
PUNTOS DE MONITOREO DE AGUA

- ▲ Descarga de aguas
- ◆ Muestras de Agua, Fase de Campo 2018

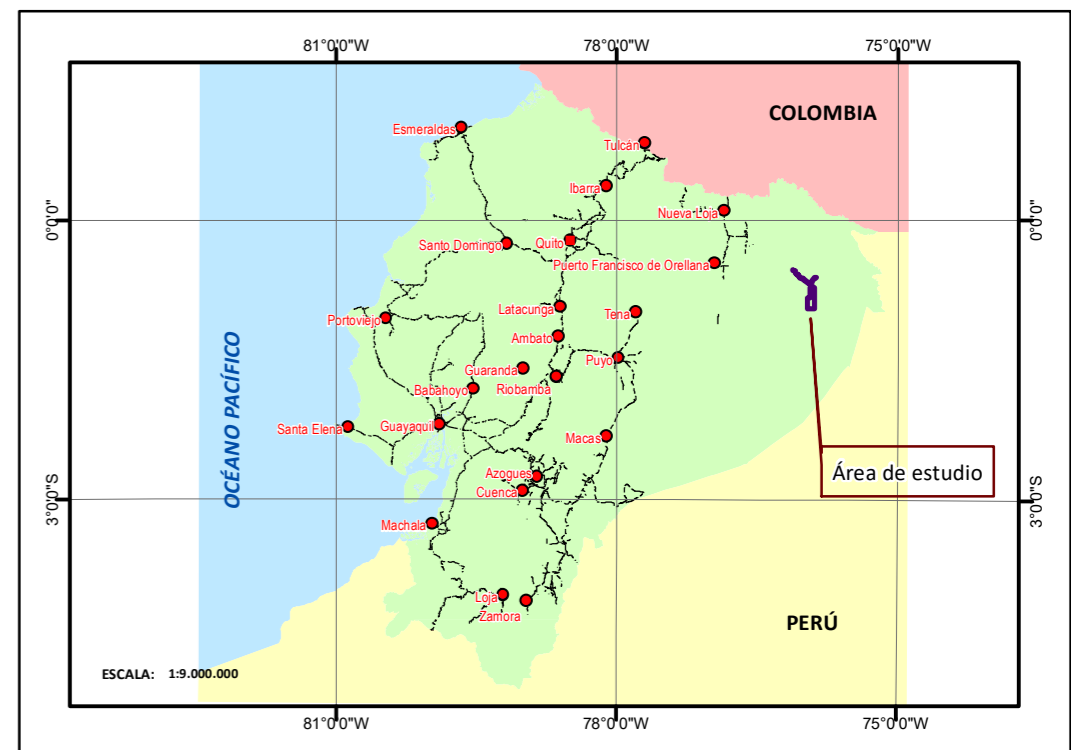
Muestras de agua históricas

- Muestras Históricas
- ABRUS, 2010
 - ENTRIX, 2006
 - Energy and Environmental Consulting Cia. Ltda. 2016, 2016
 - Envirotec, 2011
 - YAWE, 0

UBICACIÓN EN EL ÍNDICE CARTOGRAFICO 1:50.000 IGM



UBICACIÓN DE LA ZONA DE ESTUDIO RESPECTO AL ECUADOR CONTINENTAL

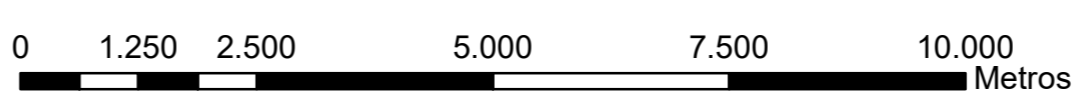


SIMBOLOGÍA CONVENCIONAL

- | | | |
|---|--|--|
| ● Choza | — Drenaje Secundario | — Sendero Ecológico Apaika |
| ● Centro Poblado | ■ Lago | — Vía Existente |
| — Puente Peatonal | ■ Isla | — Ducto a Bloque 43 |
| — Pavimentada | ■ Ciénega | ■ EPF |
| — Afirmada | ■ Banco arena | ■ Facilidades Existentes |
| — Camino de Verano | ■ Área Inundacion | ■ Área de Estudio |
| — Sendero | ■ Drenaje Principal | ■ Bloque 31 |
| — Rodera | — Acceso ecológico a implementarse | ■ Parque Nacional Yasuni |
| — Puente peatonal | ■ Plataformas a construir | |
| ● Vado | — DDV Existente | |



MAPA DE MUESTRAS DE AGUA



UTM Zona 18 S
Elipsoide Mundial
Datum Horizontal: Sistema geodésico Mundial (WGS) 1984
Datum Vertical: Nivel medio del mar - La Libertad

MINISTERIO DEL AMBIENTE

FASE DE CONSTRUCCIÓN

NOMBRE DEL MAPA : 13 MAPA DE MUESTRAS DE AGUA

PROVINCIA: Orellana	CANTÓN: Aguarico, Orellana	PARROQUIA: Capitán Augusto Rivadeneira, Cononaco, Tiputini, El Edén.
FUENTE : Instituto Geográfico Militar (IGM), Cartografía Base, Carta 1:50.000 Zamora Yuturi P-III-D4, Planimétrica (Red Vial, Red Hídrica, Poblados): 1:25.000, 1982, Infraestructura Petrolera: 1:1000, Ex - Petroamazonas 2018, Imagen Satelital, 2018.		ELABORADO POR: Rennissature & Consulting Cia. Ltda.
TAMAÑO: A1	ESCALA: 1:80.000	FECHA ELABORACIÓN: DICIEMBRE DE 2018