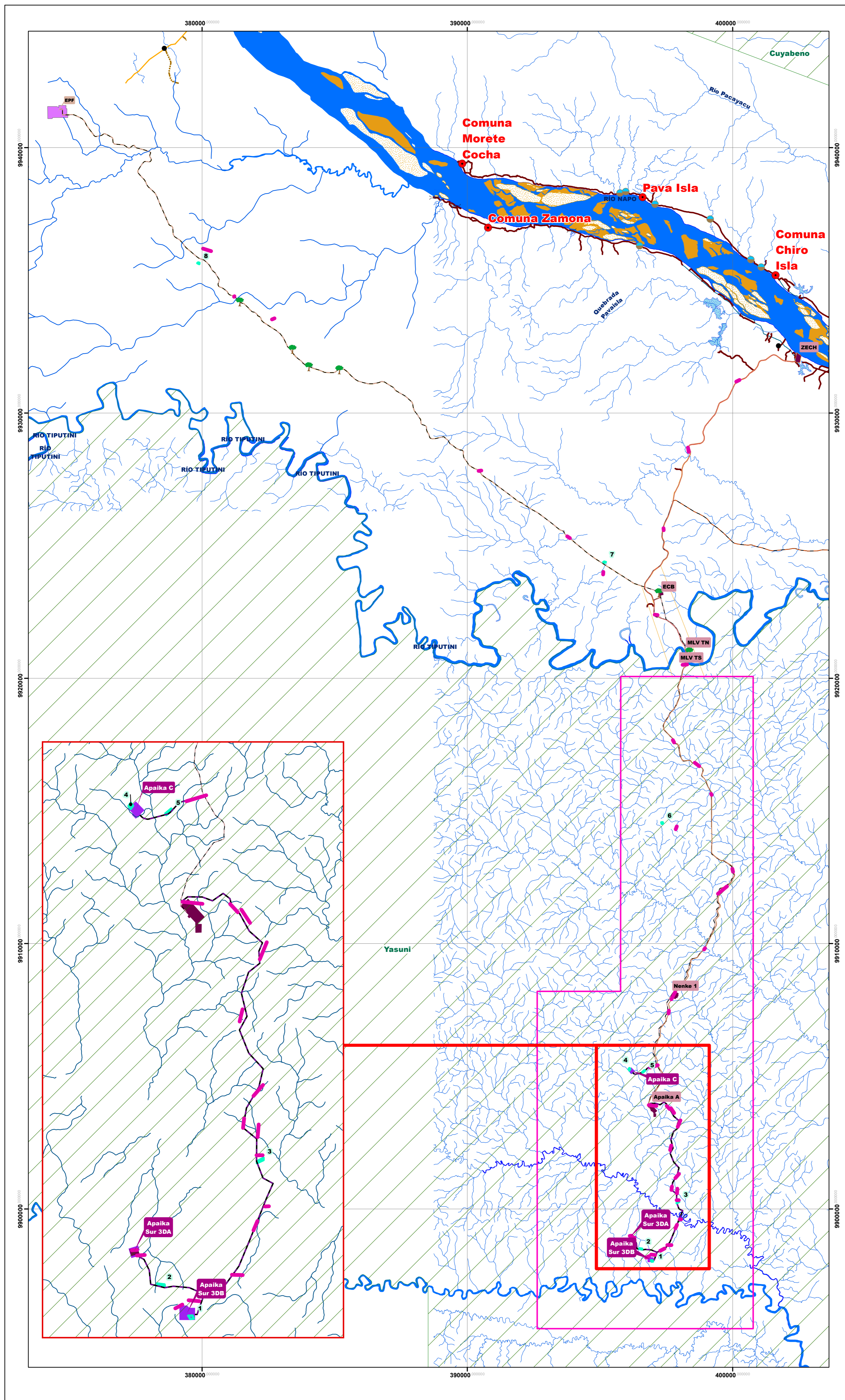


ESTUDIO DE IMPACTO AMBIENTAL EX-POST PARA EL DESARROLLO Y PRODUCCIÓN DE LOS CAMPOS APAIKA Y NENKE, BLOQUE 31

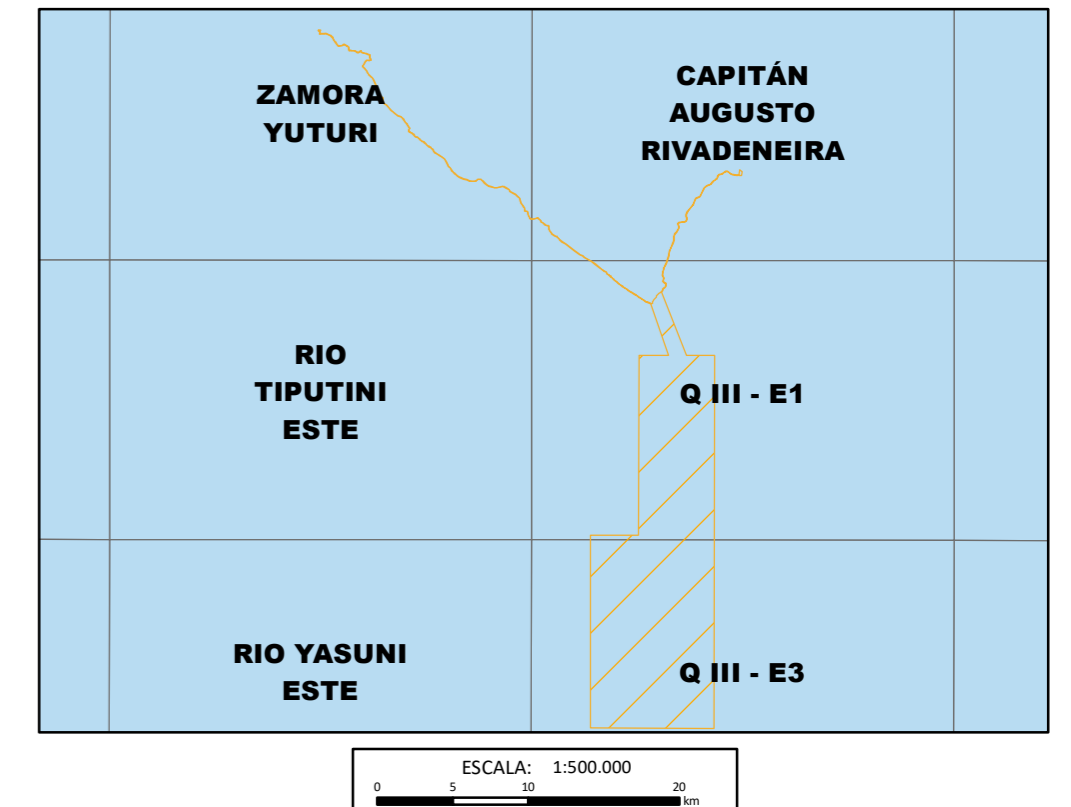
ECUADOR



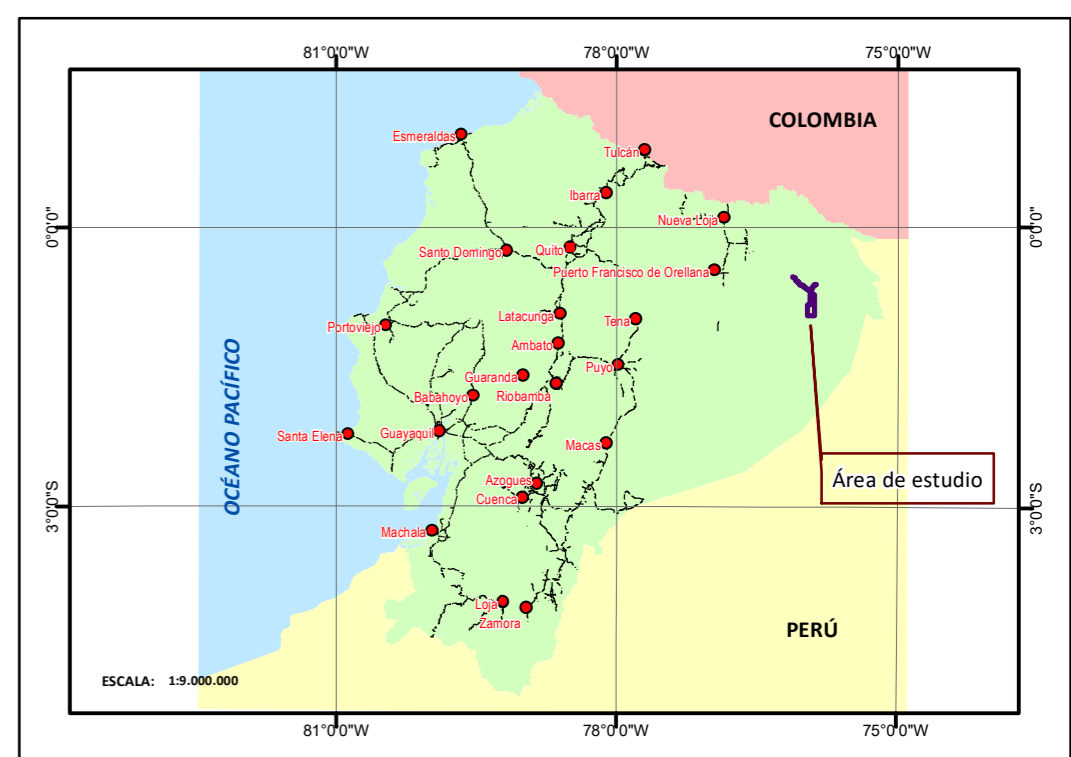
LEYENDA TEMÁTICA

- MUESTREO DE FLORA**
- Puntos de Observación Flora
 - Transectos Flora
 - Bloque 31
 - Parcelas

UBICACIÓN EN EL ÍNDICE CARTOGRAFICO 1:50.000 IGM



UBICACIÓN DE LA ZONA DE ESTUDIO RESPECTO AL ECUADOR CONTINENTAL

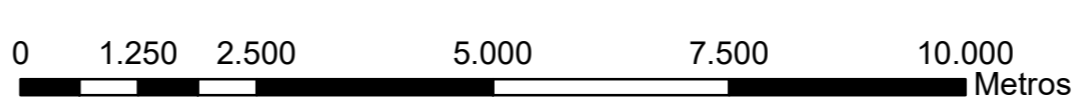


SIMBOLOGÍA CONVENCIONAL

- | | | |
|------------------|----------------------------------|--------------------------|
| Choza | Drenaje Secundario | Sendero Ecológico Apaika |
| Centro Poblado | Lago | Vía Existente |
| Puente Peatonal | Isla | Ducto a Bloque 43 |
| Pavimentada | Ciénega | EPF |
| Camino de Verano | Banco arena | Facilidades Existentes |
| Sendero | Área Inundación | Área de Estudio |
| Rodera | Drenaje Principal | Bloque 31 |
| Puente peatonal | Acceso ecológico a implementarse | Parque Nacional Yasuni |
| Vado | Plataformas a construir | |
| | DDV Existente | |



MAPA DE MUESTROS DE FLORA



UTM Zona 18 S
Elipsoide Mundial
Datum Horizontal: Sistema geodésico Mundial (WGS) 1984
Datum Vertical: Nivel medio del mar - La Libertad

MINISTERIO DEL AMBIENTE
FASE DE CONSTRUCCIÓN

NOMBRE DEL MAPA: 17A MAPA DE MUESTROS DE FLORA

PROVINCIA: Orellana CANTÓN: Aguatico, Orellana PARROQUIA: Capitán Augusto Rivadeneira, Cononaco, Tiputini, El Edén.

FUENTE: Instituto Geográfico Militar (IGM), Cartografía Base, Carta 1:50.000 Zamora Yuturi P-III-D4 Planimétrica (Red Vial, Red Hídrica, Poblado); 1:25.000.1982. Infraestructura Petrolera: 1:1000, Ex - Petroamazonas 2018. Imagen Satelital, 2018.

TAMAÑO: A1 ELABORADO POR: Renssnature & Consulting Cía. Ltda.

ESCALA: 1:80.000 FECHA ELABORACIÓN: DICIEMBRE DE 2018