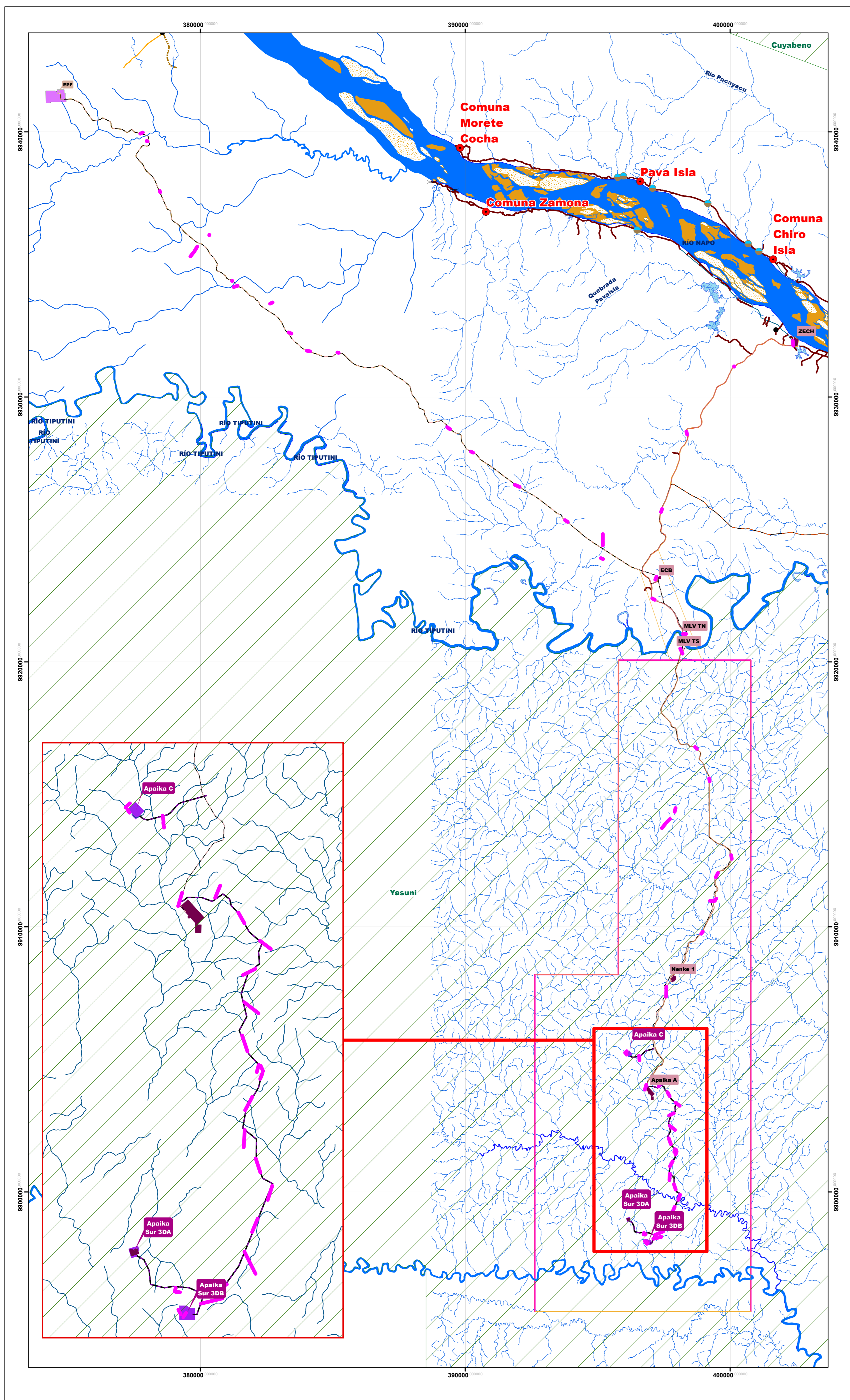


ESTUDIO DE IMPACTO AMBIENTAL EX-POST PARA EL DESARROLLO Y PRODUCCIÓN DE LOS CAMPOS APAIKA Y NENKE, BLOQUE 31

ECUADOR

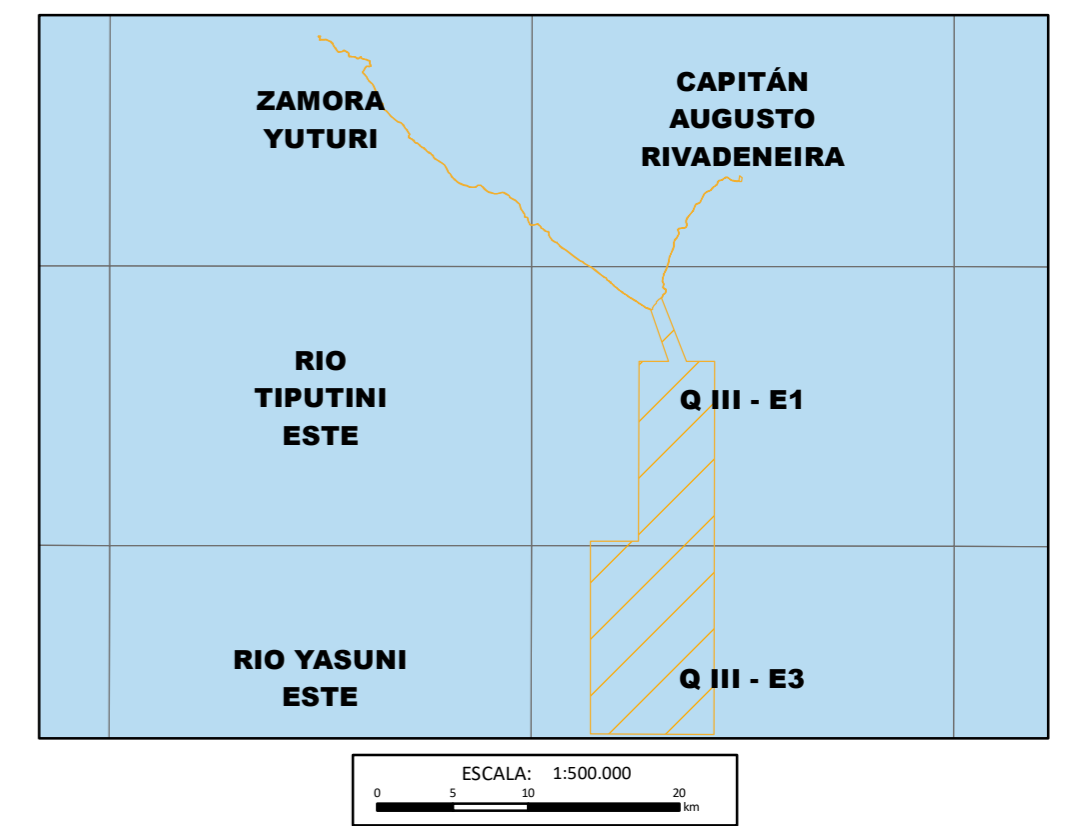


LEYENDA TEMÁTICA

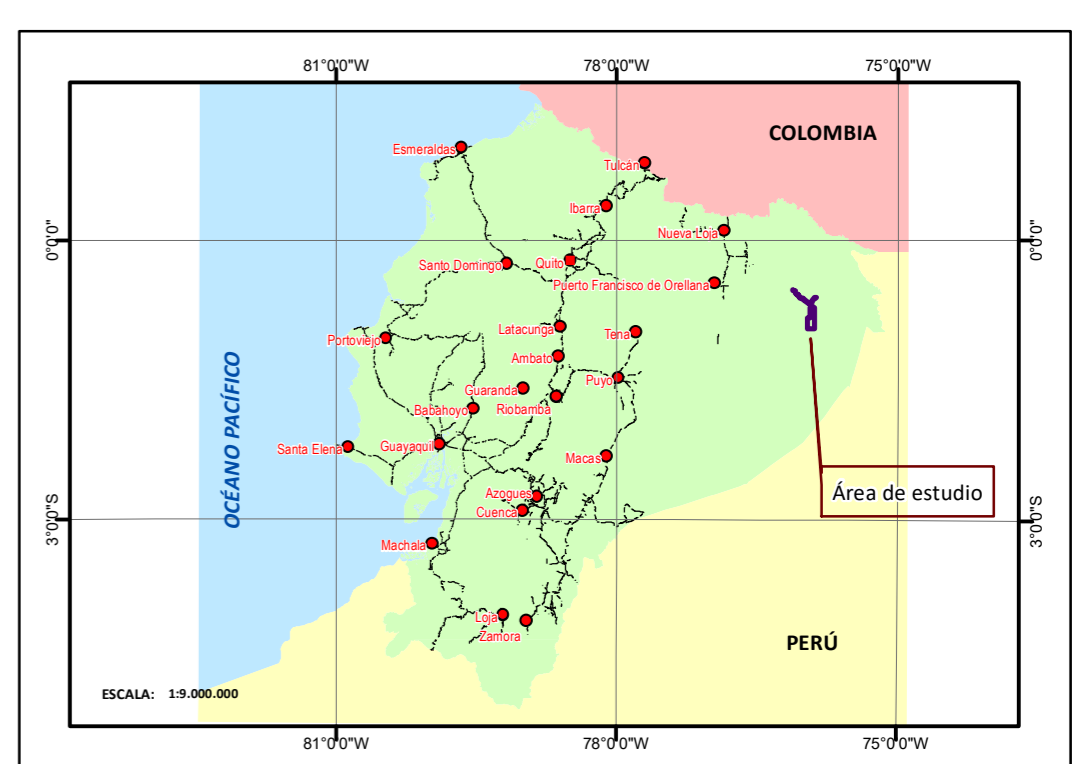
MUESTREO DE FAUNA

Transectos Entomofauna

UBICACIÓN EN EL ÍNDICE CARTOGRAFICO 1:50.000 IGM



UBICACIÓN DE LA ZONA DE ESTUDIO RESPECTO AL ECUADOR CONTINENTAL

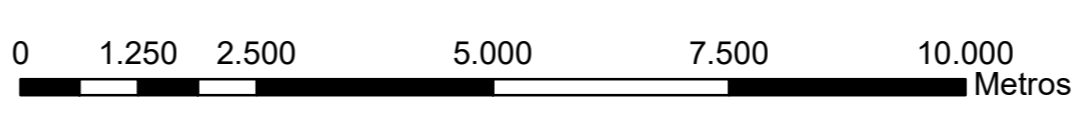


SIMBOLOGÍA CONVENCIONAL

- Choza
- Centro Poblado
- Puente Peatonal
- Pavimentada
- Afirmada
- Camino de Verano
- Sendero
- Rodera
- Punte peatonal
- Vado
- Drenaje Secundario
- Lago
- Isla
- Ciénega
- Banco arena
- Área Inundacion
- Drenaje Principal
- Acceso ecológico a implementarse
- Plataformas a construir
- DDV Existente
- Sendero Ecológico Apaika
- Vía Existente
- Ducto a Bloque 43
- EPF
- Facilidades Existentes
- Bloque 31
- Área de Estudio
- Parque Nacional Yasuni



MAPA DE MUESTROS DE ENTOMOFAUNA



UTM Zona 18 S
Elipsoide Mundial
Datum Horizontal: Sistema geodésico Mundial (WGS) 1984
Datum Vertical: Nivel medio del mar - La Libertad




MINISTERIO DEL AMBIENTE

FASE DE CONSTRUCCIÓN

NOMBRE DEL MAPA: 17C MAPA DE MUESTROS DE FAUNA - ENTOMOFAUNA

PROVINCIA: Orellana	CANTÓN: Aguarico, Orellana	PARROQUIA: Capitán Augusto Rivadenería, Cononaco, Tiputini, El Edén.
FUENTE: Instituto Geográfico Militar (IGM), Cartografía Base, Carta 1:50.000 Zamora Yuturi P-III-D4, Planimétrica (Red Vial, Red Hídrica, Poblado); 1:25.000, 1982, Infraestructura Petrolera: 1:1000, Ex - Petroamazonas 2018, Imagen Satelital, 2018.		ELABORADO POR: Renssnature & Consulting Cía. Ltda.
TAMAÑO: A1		ESCALA: 1:80.000
FECHA ELABORACIÓN: DICIEMBRE DE 2018		