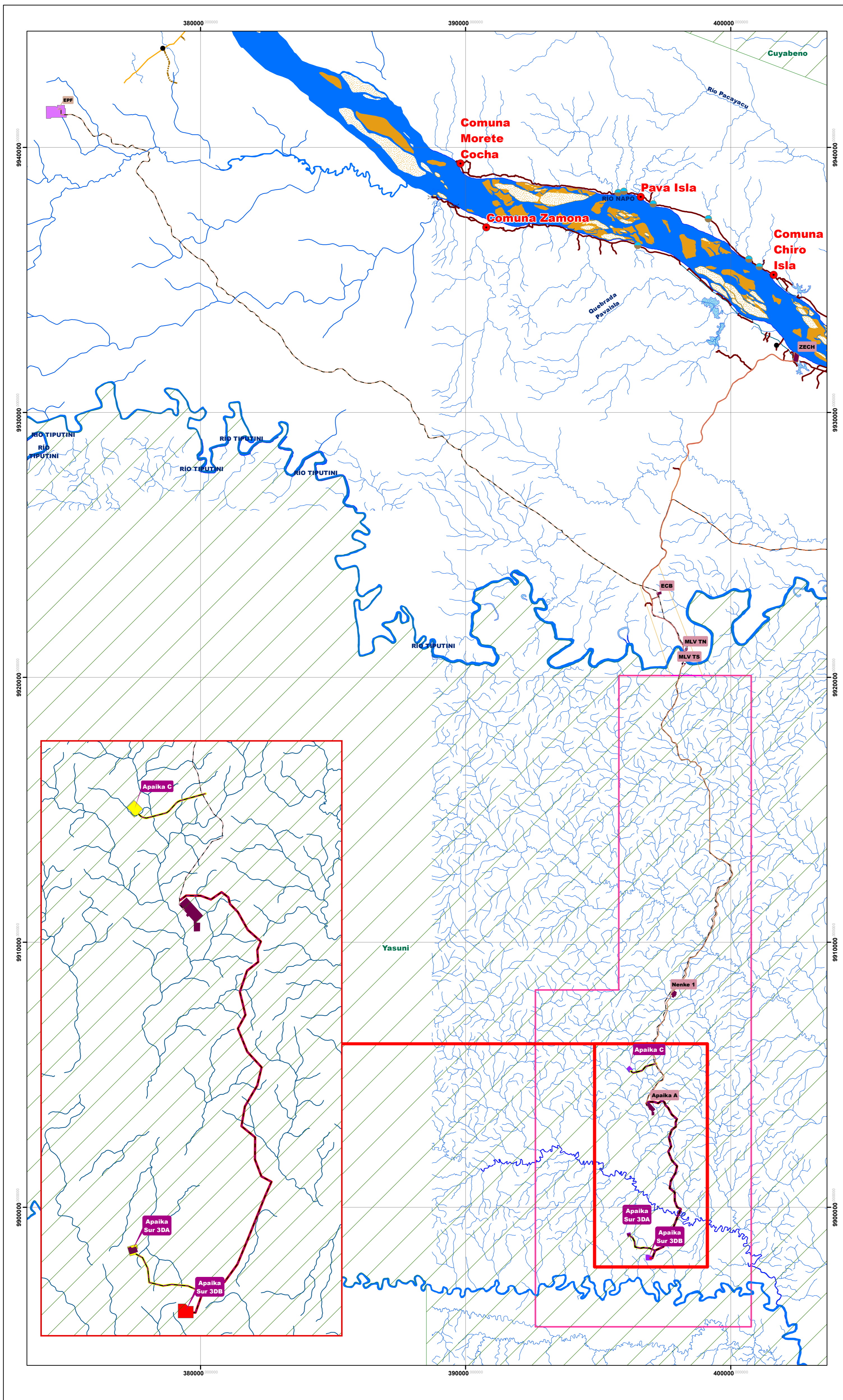


ESTUDIO DE IMPACTO AMBIENTAL EX-POST PARA EL DESARROLLO Y PRODUCCIÓN DE LOS CAMPOS APAIKA Y NENKE, BLOQUE 31

ECUADOR



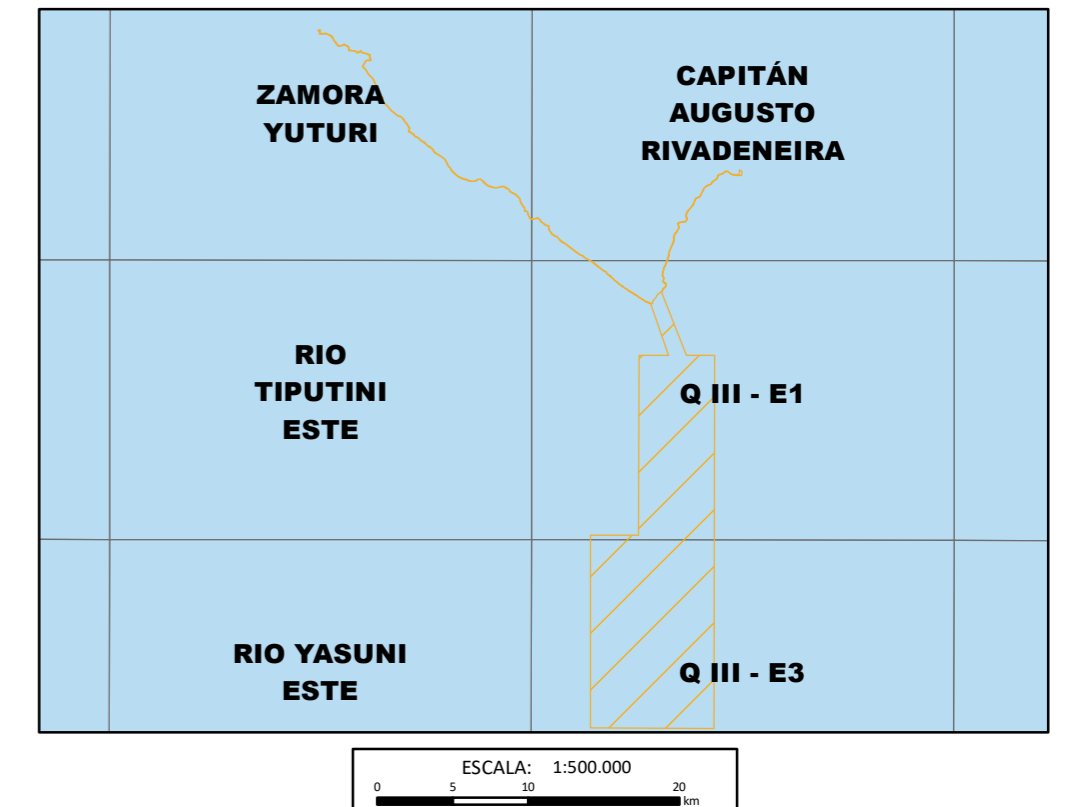
LEYENDA TEMÁTICA

SENSIBILIDAD FÍSICA

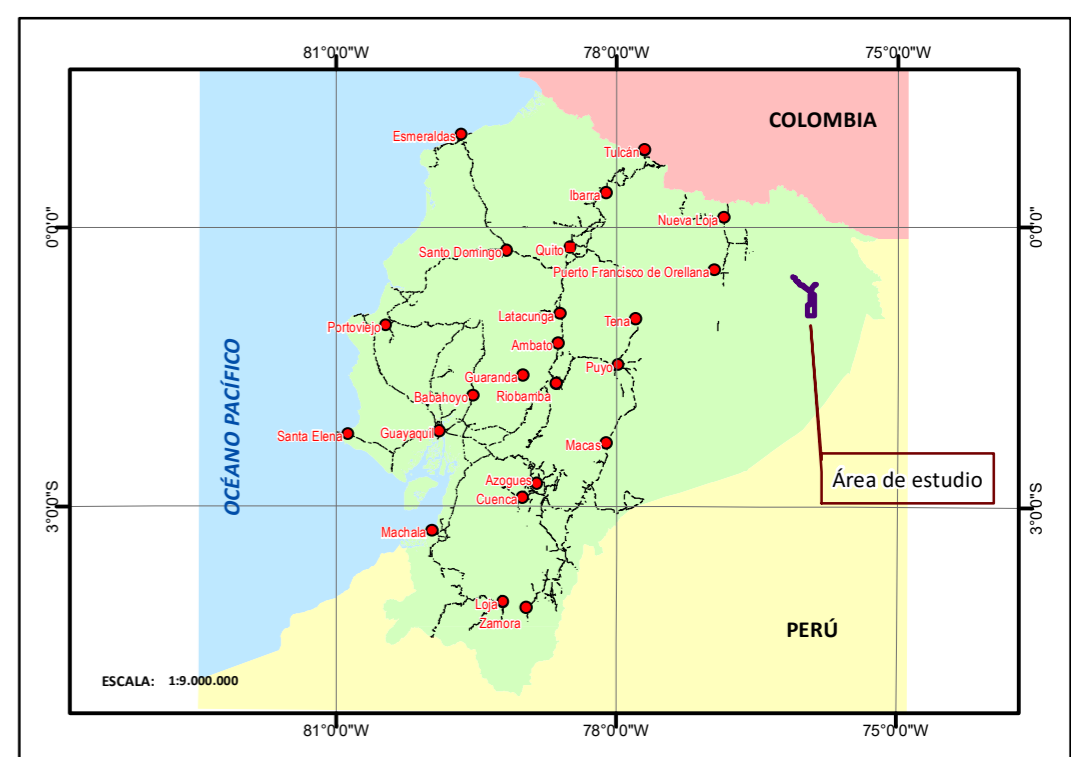
Aplicada a los Accesos Aplicada a las PADs



UBICACIÓN EN EL ÍNDICE CARTOGRAFICO 1:50.000 IGM



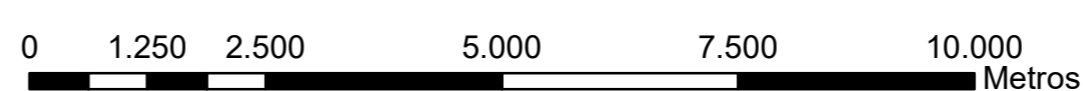
UBICACIÓN DE LA ZONA DE ESTUDIO RESPECTO AL ECUADOR CONTINENTAL



SIMBOLOGÍA CONVENCIONAL



MAPA DE AREAS SENSIBLES - FÍSICO



UTM Zona 18 S
Elipsoide Mundial
Datum Horizontal: Sistema geodésico Mundial (WGS) 1984
Datum Vertical: Nivel medio del mar - La Libertad

MINISTERIO DEL AMBIENTE
FASE DE CONSTRUCCIÓN

NOMBRE DEL MAPA: 22A MAPA DE AREAS SENSIBLES - COMPONENTE FÍSICO

PROVINCIA: Orellana CANTÓN: Aguarico, Orellana PARROQUIA: Capitán Augusto Rivadeneira, Cononaco, Tiputini, El Edén.

FUENTE: Instituto Geográfico Militar (IGM), Cartografía Base, Carta 1:50.000 Zamora Yuturi P-III-D4, Planimétrica (Red Vial, Red Hídrica, Poblados): 1:25.000, 1982. Infraestructura Petrolera: 1:1000, Ex - Petroamazonas 2018. Imagen Satelital, 2018.

TAMAÑO: A1 ELABORADO POR: Renssnature & Consulting Cía. Ltda.

ESCALA: 1:80.000 FECHA ELABORACIÓN: DICIEMBRE DE 2018