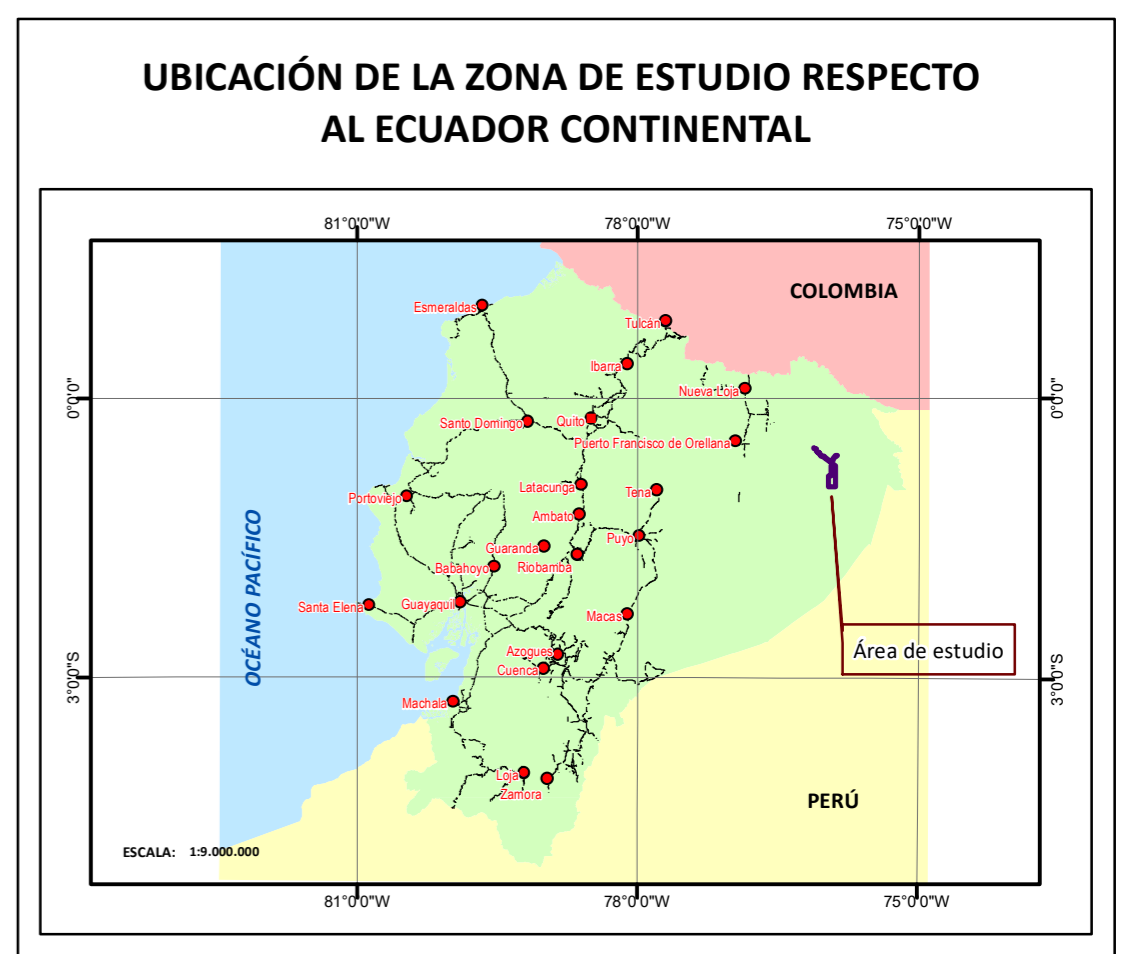
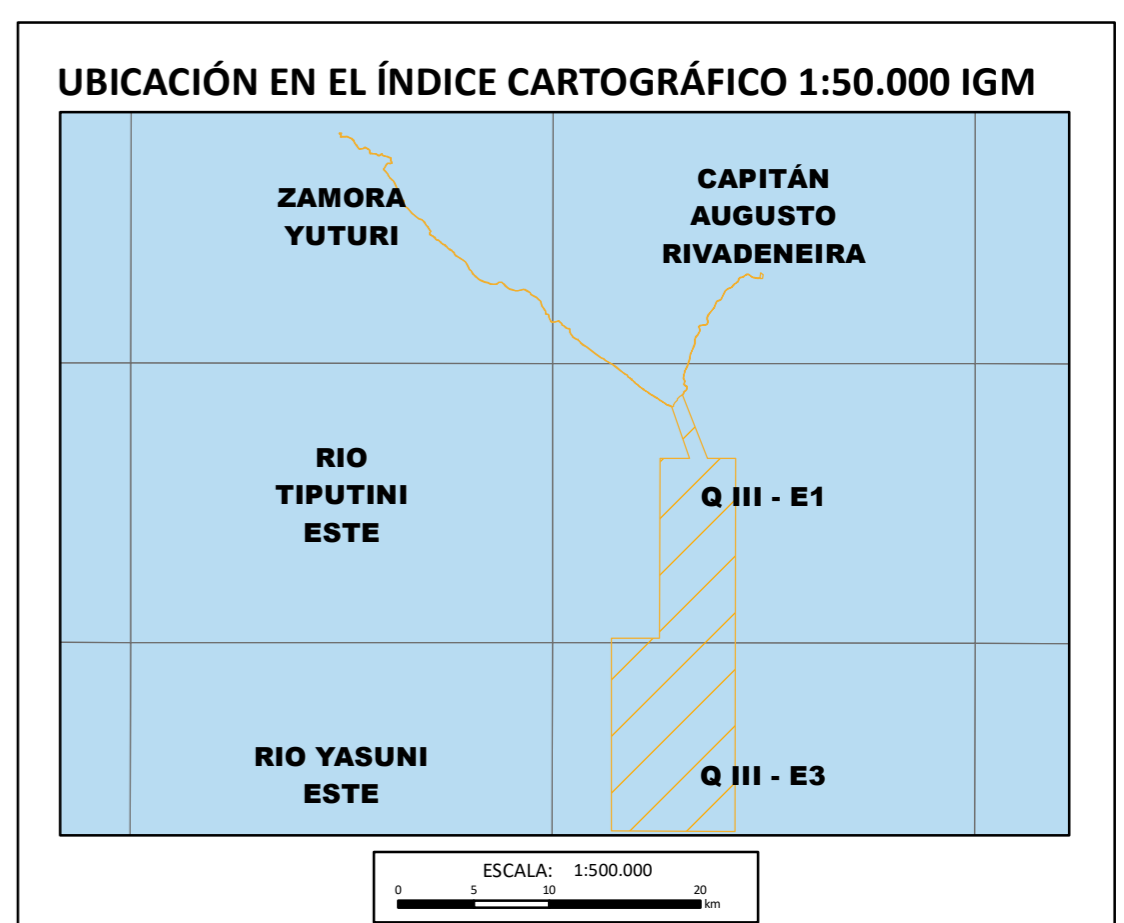

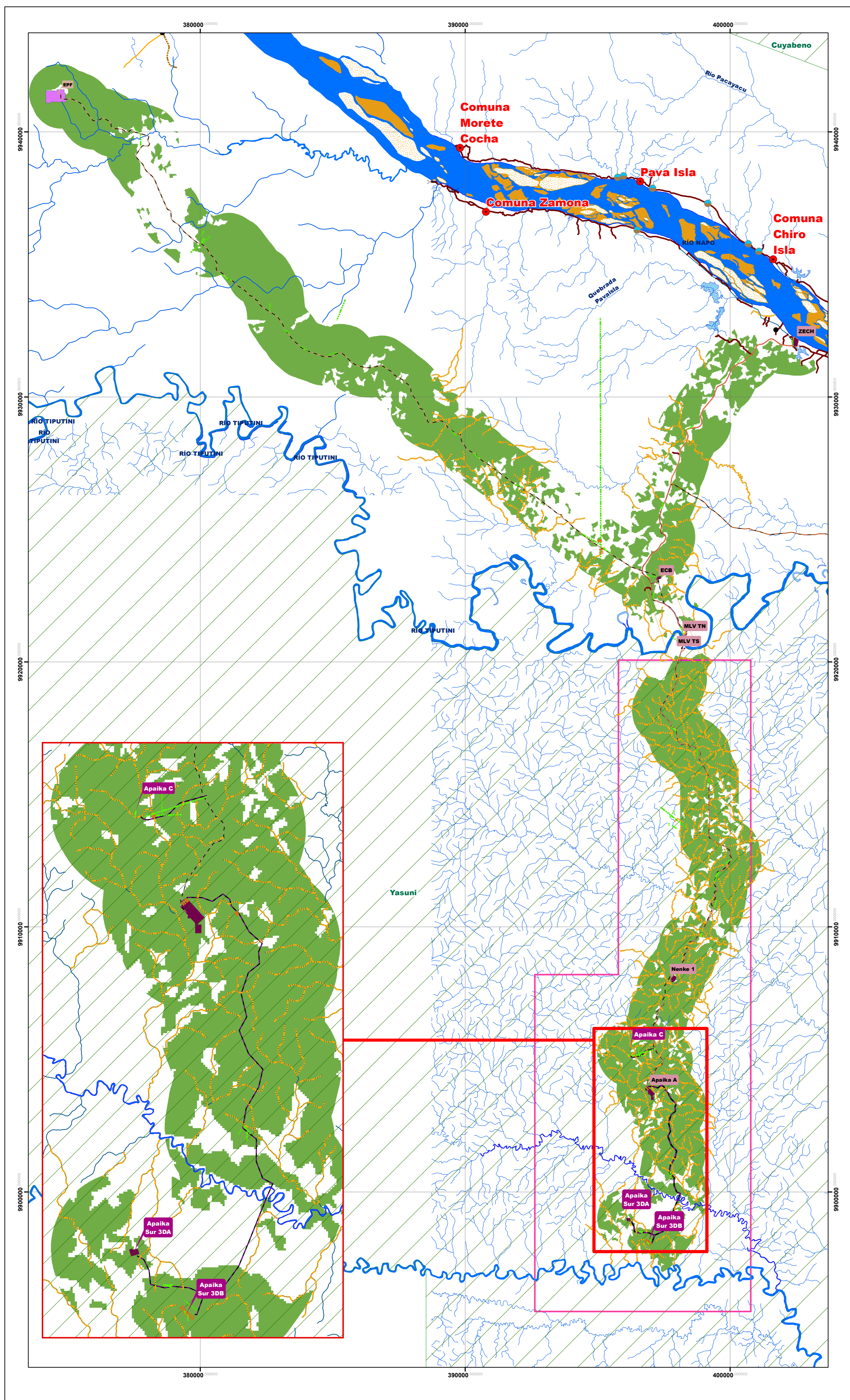


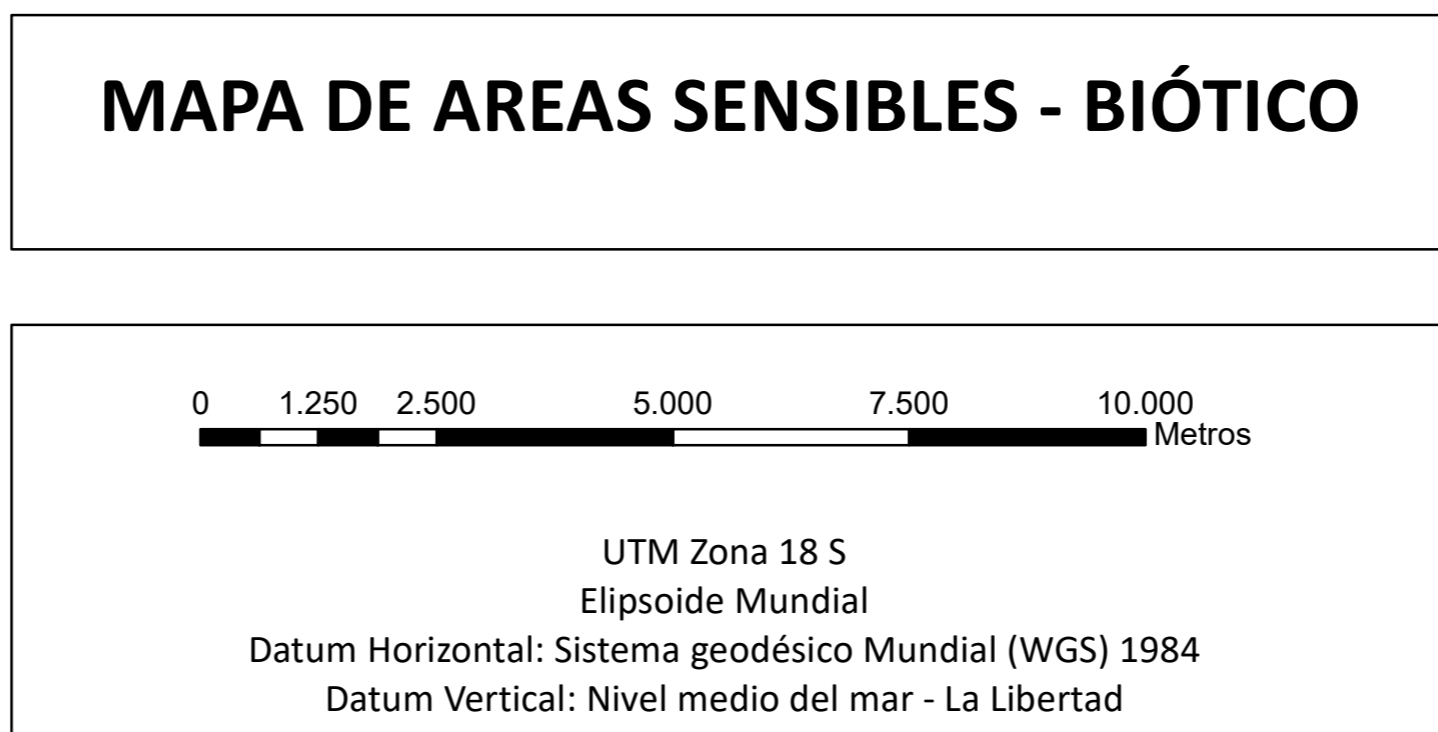
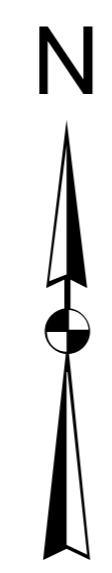
# ESTUDIO DE IMPACTO AMBIENTAL EX-POST PARA EL DESARROLLO Y PRODUCCIÓN DE LOS CAMPOS APAIKA Y NENKE, BLOQUE 31

ECUADOR



### SIMBOLOGÍA CONVENCIONAL

● Choza	— Drenaje Secundario	— Sendero Ecológico Apaika
● Centro Poblado	— Lago	— Vía Existente
— Puente Peatonal	— Isla	— Ducto a Bloque 43
— Pavimentada	— Ciénega	— EPF
— Afirmada	— Banco arena	— Facilidades Existentes
— Camino de Verano	— Área Inundacion	— Bloque 31
— Sendero	— Drenaje Principal	— Área de Estudio
— Rodera	— Acceso ecológico a implementarse	— Parque Nacional Yasuni
— Puente peatonal	— Plataformas a construir	
● Vado	— DDV Existente	



## MINISTERIO DEL AMBIENTE

### FASE DE CONSTRUCCIÓN

NOMBRE DEL MAPA: 22B MAPA DE AREAS SENSIBLES - COMPONENTE BIÓTICO

PROVINCIA: Orellana	CANTÓN: Aguarico, Orellana	PARROQUIA: Capitán Augusto Rivadenería, Cononaco, Tiputini, El Edén.
FUENTE: Instituto Geográfico Militar (IGM), Cartografía Base, Carta 1:50.000 Zamora Yuturi P-III-D4, Planimétrica (Red Vial, Red Hídrica, Poblados): 1:25.000, 1:50.000, Infraestructura Petrolera: 1:1000, Ex - Petroamazonas 2018, Imagen Satelital, 2018, Equipo Consultor, 2018.	TAMAÑO: A1	ELABORADO POR: Renssnature & Consulting Cía. Ltda.
ESCALA: 1:80.000	FECHA ELABORACIÓN: DICIEMBRE DE 2018	