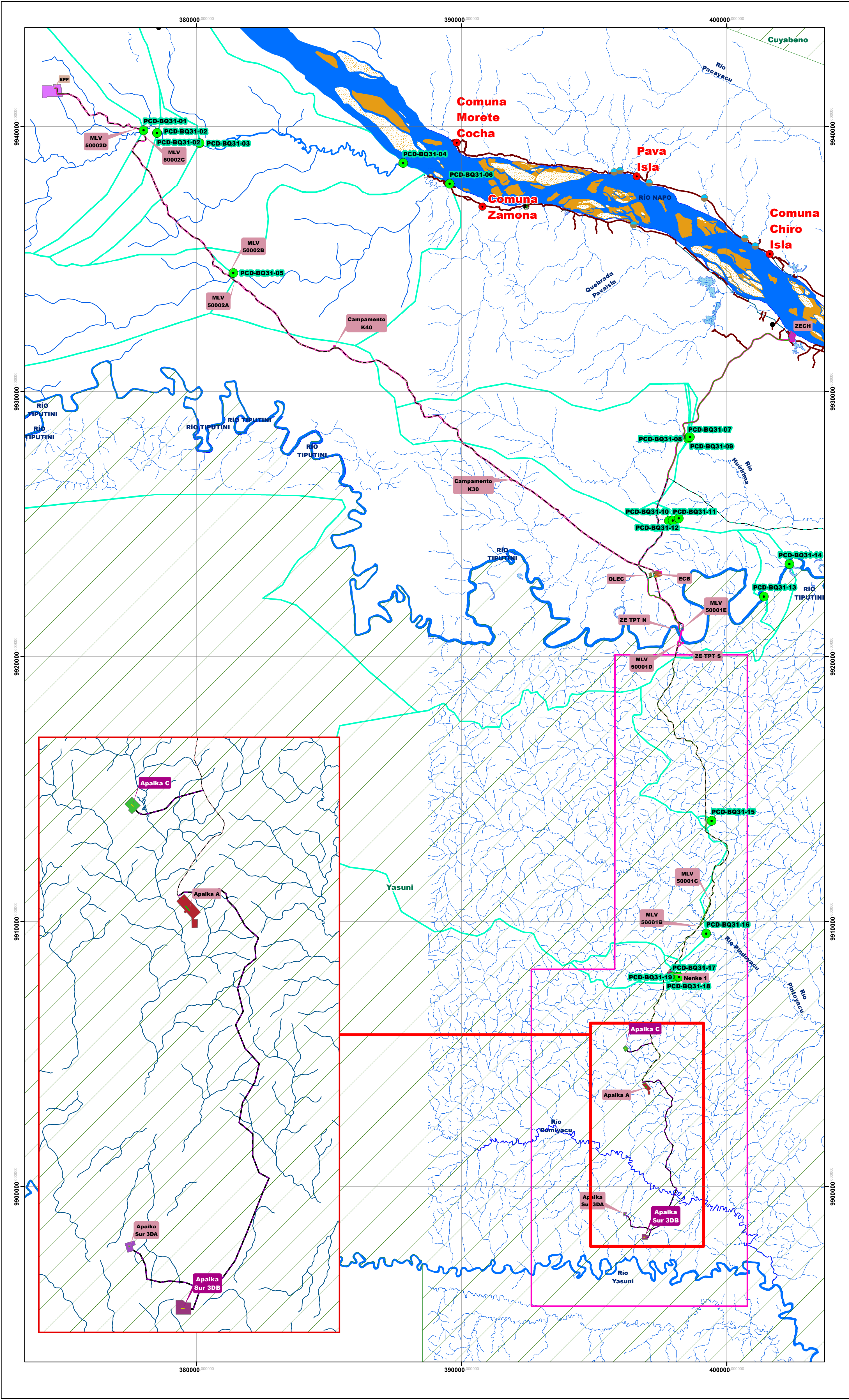


# ESTUDIO DE IMPACTO AMBIENTAL EX-POST PARA EL DESARROLLO Y PRODUCCIÓN DE LOS CAMPOS APAIKA Y NENKE, BLOQUE 31

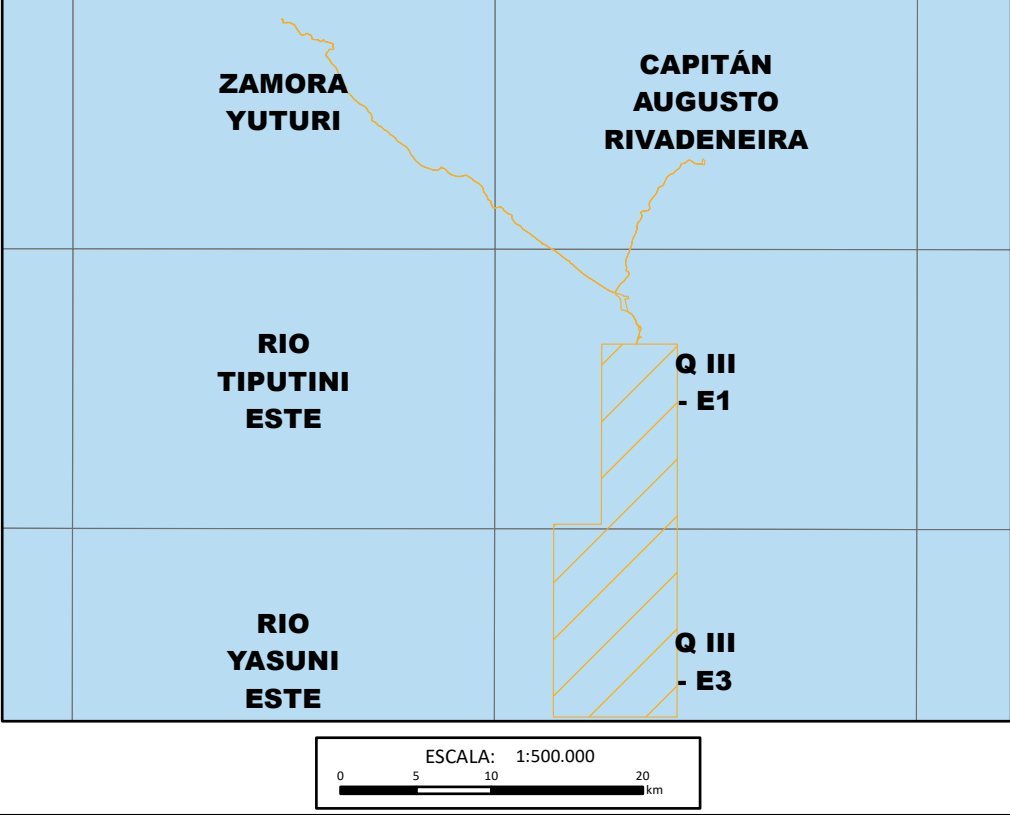
ECUADOR



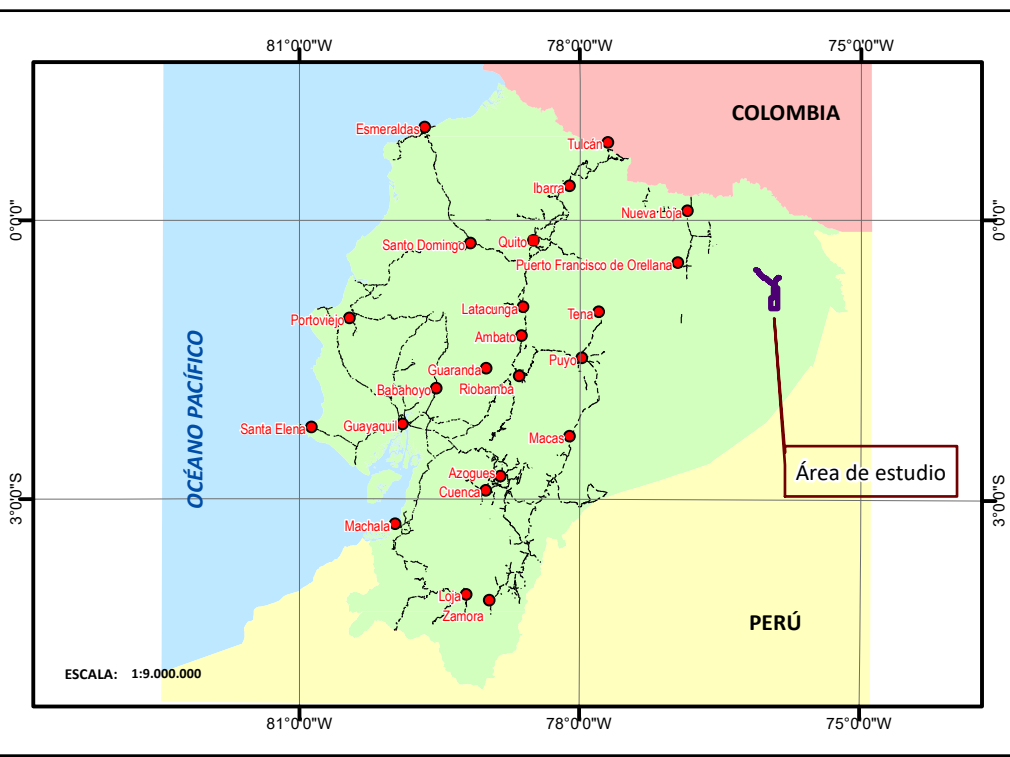
## LEYENDA TEMÁTICA

- Bloque 31
- Ducto a implementarse
- Ducto Existente
- Ducto a Bloque 43
- Accesos Ecológicos Licenciados
- Accesos Ecológicos por Licenciar
- Pozos a Construir
- Pozos Existentes
- Facilidades de Análisis**
  - Apaika A
  - Apaika Sur 3DA
  - Campamento Km 30
  - Campamento Km 40
  - Estacion Central de Bombeo - Construido
  - Estacion Central de Bombeo 31
  - MLV 50001B Río Pindoyacu Sur
  - MLV 50001C Río Pindoyacu Norte
  - MLV 50001D Tiputini Sur
  - MLV 50001E Tiputini Norte
  - MLV 50002A Río Huarmiyuturi Sur
  - MLV 50002B Río Huarmiyuturi Norte
  - MLV 50002C Río Cariyuturi Sur
  - MLV 50002D Río Cariyuturi Norte
  - Nenke B
  - Plataforma logística Helitransportable OLEC
  - Zona Embarque Chiroisla
  - Zona Embarque Tiputini Norte
  - Zona Embarque Tiputini Sur
- Facilidades a Construir**
  - Apaika C
  - Apaika Sur 3DB
- Puntos de Control**
  - Puntos de Control
- Microcuencas al Punto de Control**
  - PCD-BQ31-01
  - PCD-BQ31-02
  - PCD-BQ31-03
  - PCD-BQ31-04
  - PCD-BQ31-05
  - PCD-BQ31-06
  - PCD-BQ31-07
  - PCD-BQ31-08
  - PCD-BQ31-09
  - PCD-BQ31-10
  - PCD-BQ31-11
  - PCD-BQ31-12
  - PCD-BQ31-13
  - PCD-BQ31-14
  - PCD-BQ31-15
  - PCD-BQ31-16
  - PCD-BQ31-17
  - PCD-BQ31-18
  - PCD-BQ31-19

## UBICACIÓN EN EL ÍNDICE CARTOGRAFICO 1:50.000 IGM

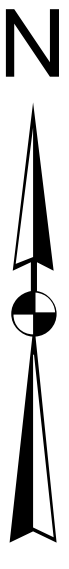


## UBICACIÓN DE LA ZONA DE ESTUDIO RESPECTO AL ECUADOR CONTINENTAL

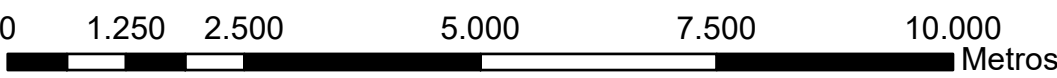


## SIMBOLOGÍA CONVENCIONAL

- Choza
- Centro Poblado
- Puente Peatonal
- Sendero
- Rodera
- Vado
- Drenaje Secundario
- Lago
- Isla
- Cienega
- Banco arena
- Área Inundación
- Drenaje Principal
- Parque Nacional Yasuni
- EPF



## MAPA DE PUNTOS DE CONTROL



UTM Zona 18 S  
Elipsoide Mundial  
Datum Horizontal: Sistema geodésico Mundial (WGS) 1984  
Datum Vertical: Nivel medio del mar - La Libertad



## MINISTERIO DEL AMBIENTE

### FASE DE CONSTRUCCIÓN

NOMBRE DEL MAPA : MAPA DE PUNTOS DE CONTROL		
PROVINCIA: Orellana	CANTÓN: Aguarico, Orellana	PARROQUIA: Capitán Augusto Rivadeneira, Cononaco, Tiputini, El Edén.
FUENTE : Instituto Geográfico Militar (IGM), Cartografía Base, Carta 1:50.000 Zamora Yuturi P-III-D4, Planimétrica (Red Vial, Red Hídrica, Poblados) 1:25.000.1982, Infraestructura Petrolera: 1:1000, Ex - Petroamazonas 2018, Imagen Satelital, 2018, Corena, 2017.		ELABORADO POR: Renssature & Consulting Cía. Ltda.
TAMAÑO: A1		FECHA ELABORACIÓN: MAYO DE 2019
ESCALA: 1:80.000		